



Meysu Gıda Sanayi ve Ticaret A.Ş.

Gayrimenkul

2 Adet Fabrika

Değerleme

Melikgazi / Kayseri

Raporu

2024REVB343 / 05.07.2024

Meysu Gıda Sanayi ve Ticaret A.Ş

Organize Sanayi Bölgesi 16. Cadde No:4 Melikgazi / Kayseri

Sayın İlgili,

Talebiniz doğrultusunda Melikgazi’de konumlu olan **“2 Adet Fabrika”**nın toplam pazar değerine yönelik **2024REVB344** no.lu değerlendirme çalışması hazırlanmıştır. Değerleme konusu taşınmazlar, toplamda 37.385,46 m² yüz ölçümüne sahip arsalar üzerinde toplam 28.767 m² brüt kapalı alandan oluşmaktadır. Taşınmazların toplam pazar değeri aşağıdaki gibi takdir edilmiştir. Takdir edilen değer, değerlemeyi olumsuz kılan etkenler, varsayımlar ve kısıtlamalarla birlikte değerlendirilmiştir.

TAŞINMAZLARIN “MEYSU GIDA SANAYİ VE TİCARET A.Ş.” HİSSESİNE AİT TOPLAM PAZAR DEĞERİ

Rapor Tarihi	05.07.2024
Değer Tarihi	30.06.2024
Pazar Değeri (KDV Hariç)	494.846.313.-TL Dörtüzdoksanörtmilyonsekiyüzkırkaltıbinüçyüzonüç-TL
Pazar Değeri (KDV Dahil)	593.815.576.-TL Beşyüzdoksanüçmilyonsekiyüzonbeşbinbeşyüzyetmişaltı.-TL

* Taşınmazların 31.03.2024 tarihli Meysu Gıda Sanayi ve Ticaret A.Ş. hissesine düşen toplam pazar değeri 450.233.606.-TL (KDV Hariç) olarak hesaplanmıştır.

Pazar değerinin tespitine yönelik olarak yapılan hesaplamalar, bilgiler ve açıklamalar rapor içeriğinde yer almaktadır. Pazar değerinin takdiri için yapılan analiz ve hesaplamalar RICS tarafından “Redbook”ta tanımlanan Değerleme Standartları ve Uluslararası Değerleme Standartları (IVS) ile uyumlu olarak hazırlanmıştır.

Değerlemenin amacı ve kullanıcı bilgileri raporda açık bir şekilde belirtilmiş olup rapor, tarafınızla yapılan 28.06.2024 tarih, 1676 no.lu sözleşmeye istinaden hazırlanmıştır. Raporun sözleşmede belirtilen değerlendirme amacı dışında ya da başka bir kullanıcı tarafından kullanılması mümkün değildir.

Bu çalışmada sizler ile birlikte iş birliği yapmaktan mutluluk duyuyoruz. Çalışmaya ilişkin herhangi bir sorunuz olması durumunda bizimle iletişime geçebilirsiniz.

Saygılarımızla,

TSKB Gayrimenkul Değerleme A.Ş.

Değerlemeye yardım eden;
Mehmet Arif KAHRAMAN

Bilge SEVİLENGÜL
Sorumlu Değerleme Uzmanı
Lisans no: 402484

Ozan KOLCUOĞLU, MRICS
Sorumlu Değerleme Uzmanı
Lisans no: 402293

İçindekiler

Yönetici Özeti.....	5
Rapor, Şirket ve Müşteri Bilgileri.....	8
Gayrimenkullerin Mülkiyet Hakkı ve İmar Bilgileri	14
Gayrimenkullerin Konum Analizi.....	20
Gayrimenkullerin Fiziksel Bilgileri	23
SWOT Analizi.....	29
Değerlemede Kullanılan Yaklaşımların Analizi	31
Analiz Sonuçlarının Değerlendirilmesi ve Sonuç.....	45
Ekler	48

Hazırlanan değerlendirme raporu için aşağıdaki hususları beyan ederiz;

- ✓ Aşağıdaki raporda sunulan bulguların değerlendirme uzmanının bildiği kadarıyla doğru olduğunu,
- ✓ Analiz ve sonuçların sadece belirtilen varsayımlar ve koşullarla sınırlı olduğunu,
- ✓ Değerleme uzmanının değerlendirme konusunu oluşturan mülkle herhangi bir ilgisi olmadığını,
- ✓ Değerleme uzmanının ücretinin raporun herhangi bir bölümüne bağlı olmadığını,
- ✓ Değerleme çalışmasının ahlaki kural ve performans standartlarına göre gerçekleştiğini,
- ✓ Değerleme uzmanının, mesleki eğitim şartlarını haiz olduğunu,
- ✓ Değerleme çalışmasının gerçekleştirildiği müşteriyle aramızda herhangi bir çıkar çatışması olmadığını,
- ✓ Değerleme uzmanının değerlemesi yapılan mülkün yeri ve türü konusunda daha önceden deneyimi olduğunu,
- ✓ Değerleme uzmanının, mülkü kişisel olarak denetlediğini,
- ✓ Raporda belirtilenlerin haricinde hiç kimsenin bu raporun hazırlanmasında mesleki bir yardımda bulunmadığını,
- ✓ Değerleme raporunun RICS tarafından "Redbook"ta tanımlanan Değerleme Standartları kapsamında hazırlandığını,
- ✓ Değerleme raporunun teminat amaçlı işlemlerde kullanılmak üzere hazırlanmamış olup Uluslararası Değerleme Standartları (IVS) kapsamında düzenlendiğini,
- ✓ Zemin araştırmaları ve zemin kontaminasyonu çalışmalarının, "Çevre Jeofiziği" bilim dalının profesyonel konusu içinde kalması ve bu konuda ihtisasımız olmaması nedeniyle gayrimenkulün çevresel olumsuz bir etki olmadığını varsayıldığını,
- ✓ Değerleme raporunda, değerlendirme kuruluşunun yazılı onayı olmaksızın raporun tamamen veya kısmen yayımlanmasının, raporun veya raporda yer alan değerlendirme rakamlarının ya da değerlendirme faaliyetinde bulunan personelin adlarının veya mesleki niteliklerinin referans verilmesinin yasak olduğunu,
- ✓ Bu değerlendirme raporunun 31.08.2019 tarih 30874 sayılı Resmi Gazete'de yayımlanan Sermaye Piyasasında Faaliyette Bulunacak Gayrimenkul Değerleme Kuruluşları Hakkında Tebliğ'in 1. Maddesinin 2. Fıkrası kapsamında hazırlandığını beyan ederiz.

Yönetici Özeti

DEĞERLEME ÇALIŞMASINA İLİŞKİN BİLGİLER		
RAPOR TÜRÜ	Standart	
MÜLKİYET DURUMU	Tam mülkiyet (4555 ada 1 no.lu parsel) Hisseli mülkiyet (4555 ada 2 no.lu parsel)	
DEĞERLEMENİN AMACI	Halka arzı düşünülen şirketin aktifinde kayıtlı gayrimenkuller olması	
ÖZEL VARSAYIMLAR	Değerleme çalışması kapsamında, konu taşınmazlara yönelik herhangi bir özel varsayımda bulunulmamıştır.	
KISITLAMALAR	Değerleme çalışması kapsamında, müşterinin tarafımıza ilettiği takyidat belgeleri dikkate alınmıştır. Ayrıca 4555 ada 2 no.lu parsel üzerinde yer alan idari bina 2, yemekhane ve fabrika binasının içerisinde yer alan hangar ve idari binanın içerisine diğer hissedar kullanımında olduğu için girilememiştir.	
MÜŞTERİ TALEBİ	Değerleme çalışması kapsamında, müşteri talebi doğrultusunda taşınmazların 31.03.2024 ve 30.06.2024 tarihli değerleri takdir edilmiştir	
ANA GAYRİMENKULLERE İLİŞKİN BİLGİLER		
ADRES	Kayseri Organize Sanayi Bölgesi Mahalesi 16. Cadde No:4 ve 6 Melikgazi / Kayseri	
TAPU KAYDI	Kayseri ili, Melikgazi ilçesi, Anbar Mahallesi, 4555 ada 1 no.lu parsel ve 4555 ada 2 no.lu parsel	
ARSA YÜZ ÖLÇÜMLERİ	4555 ada 1 no.lu parsel: 18.847,19 m ² 4555 ada 2 no.lu parsel: 18.538,27 m ²	
İMAR DURUMU	Lejant: Sanayi Alanı	TAKS:0,50 KAKS:0,50+0,20 (Sundurma)
EN VERİMLİ VE EN İYİ KULLANIM	Fabrika	
YAPILARA İLİŞKİN BİLGİLER		
ANA TAŞINMAZ (4555 ada 1 parsel)	Bina sayısı: 9 (Yasal ve mevcut durum)	Yapım yılı: 2011
	Yol kotu üstü kat sayısı: 1-3	Yol kotu altı kat sayısı: -
ANA TAŞINMAZ (4555 ada 2 parsel)	Bina sayısı: 8 (Yasal ve mevcut durum)	Yapım yılı: 2012
	Yol kotu üstü kat sayısı: 1-2	Yol kotu altı kat sayısı: -
MEVCUT FONKSİYONLAR	Fabrika	
İNŞAAT ALANI	4555 ada 1 no.lu parsel	14.767 m ² (Yasal ve mevcut durum)
	4555 ada 2 no.lu parsel	14.000 m ² (Yasal ve mevcut durum)

FİNANSAL GÖSTERGELER	
KAPİTALİZASYON ORANI	%5,5
GERİ DÖNÜŞ SÜRESİ	18,2 Yıl
ARSA BİRİM SATIŞ DEĞERLERİ	7.100 TL/m ² (4555 ada 1 no.lu parsel) 6.700 TL/m ² (4555 ada 2 no.lu parsel)
FABRİKA BİRİM KİRA DEĞERLERİ	87 TL/m ² /ay (4555 ada 1 no.lu parsel) 87 TL/m ² /ay (4555 ada 2 no.lu parsel)
DEĞERLEMeye İLİŞKİN BİLGİLER	
KULLANILAN YAKLAŞIM	Maliyet Yaklaşımı
DEĞER TARİHİ	30.06.2024
PAZAR DEĞERİ (KDV HARİÇ) *	494.846.313 TL
PAZAR DEĞERİ (KDV DAHİL) *	593.815.576.-TL

*Konu taşınmazların Meysu Gıda Sanayi ve Ticaret A.Ş. hissesine düşen değeridir.

BÖLÜM 1

RAPOR, ŞİRKET ve MÜŞTERİ BİLGİLERİ

Bölüm 1

Rapor, Şirket ve Müşteri Bilgileri

1.1 Rapor Tarihi ve Numarası

Bu değerlendirme raporu, Meysu Gıda Sanayi ve Ticaret A.Ş için şirketimiz tarafından 05.07.2024 tarihinde, 2024REVB343 rapor numarası ile tanzim edilmiştir.

1.2 Rapor Türü ve Değerlemenin Amacı

Bu rapor, Kayseri ili, Melikgazi ilçesi, 4555 ada, 1 parsel ve 4555 ada, 2 parsel no.lu gayrimenkullerin Meysu Gıda Sanayi ve Ticaret A.Ş hissesine ait 31.03.2024 ve 30.06.2024 tarihli toplam pazar değerinin Türk Lirası cinsinden belirlenmesi amacıyla hazırlanan gayrimenkul değerlendirme raporudur.

Bu değerlendirme raporu, Uluslararası Değerleme Standartları doğrultusunda tanzim edilmiş olup 31.08.2019 tarih 30874 sayılı Resmi Gazete’de yayımlanan Sermaye Piyasasında Faaliyette Bulunacak Gayrimenkul Değerleme Kuruluşları Hakkında Tebliğ’in 1. Maddesinin 2. Fıkrası kapsamında hazırlanmıştır.

Konu değerlendirme çalışması; halka arzı düşünülen şirketin aktifinde kayıtlı gayrimenkuller olması nedeni ile hazırlanmıştır.

1.3 Raporu Hazırlayanlar

Bu değerlendirme raporu, gayrimenkullerin mahallinde yapılan inceleme sonucunda ilgili kişi – kurum – kuruluşlardan elde edilen bilgilerden faydalanılarak, Sorumlu Değerleme Uzmanı Ozan KOLCUOĞLU (Lisans No: 402293) kontrolünde, Sorumlu Değerleme Uzmanı Bilge SEVİLENGÜL (Lisans No: 402484) tarafından hazırlanmıştır. Bu değerlendirme raporunun hazırlanmasına Mehmet Arif KAHRAMAN (Lisans No: 922227) yardım etmiştir. Rapora yardım eden bilgisi, bilgi amaçlı olarak verilmiştir.

1.4 Değerleme Tarihi

Bu değerlendirme raporu için, şirketimizin değerlendirme uzmanları 01.07.2024 tarihinde çalışmalara başlamış ve 05.07.2024 tarihinde değerlendirme çalışmalarını tamamlayarak raporu hazırlamışlardır. Bu süreçte gayrimenkullerin mahalli ile ilgili resmi dairelerde incelemeler ve ofis çalışması yapılmıştır.

1.5 Dayanak Sözleşmesi ve Numarası

Bu değerlendirme raporu, şirketimiz ile Meysu Gıda Sanayi ve Ticaret. A.Ş arasında tarafların hak ve yükümlülüklerini belirleyen 1676 no.lu ve 28.06.2024 tarihli dayanak sözleşme hükümlerine bağlı kalınarak hazırlanmıştır.

1.6 İşin Kapsamı

Bu değerlendirme raporu, 1676 no.lu ve 28.06.2024 tarihli dayanak sözleşmesi kapsamında; Kayseri ili, Melikgazi ilçesi, Anbar Mahallesi, 4555 ada 1 no.lu parsel ve 4555 ada 2 parsel no.lu gayrimenkullerin Meysu Gıda Sanayi ve Ticaret A.Ş hissesine ait 31.03.2024 ve 30.06.2024 tarihli toplam pazar değerinin, Türk Lirası cinsinden belirlenmesi amacıyla hazırlanmıştır.

1.7 Müşteri Taleplerinin Kapsamı ve Getirilen Sınırlamalar

Müşteri talebi doğrultusunda değerlendirme çalışması kapsamında, müşterinin tarafımıza ilettiği takyidat belgeleri dikkate alınmıştır. Bununla birlikte taşınmazların 31.03.2024 ve 30.06.2024 tarihli değerleri takdir edilmiştir. Ayrıca 4555 ada 2 no.lu parsel üzerinde yer alan idari bina 2, yemekhane ve fabrika binasının içerisinde yer alan hangar ve idari binanın içerisine diğer hissedar kullanımında olduğu için girilememiştir.

1.8 Değerleme Çalışmasını Olumsuz Yönde Etkileyen Faktörler

Değerleme çalışmasını genel anlamda olumsuz yönde etkileyen bir faktör yoktur.

1.9 Değerleme Konusu Gayrimenkullerin Şirketimiz Tarafından Daha Önceki Tarihlerde Yapılan Son Üç Değerlemeye İlişkin Bilgiler

Değerleme konusu taşınmazlar ile ilgili olarak firmamız tarafından ilgili sermaye piyasası mevzuatına göre daha önceki tarihlerde hazırlanmış bir adet değerlendirme raporu bulunmaktadır.

Rapor	Rapor Tarihi	Rapor Numarası	Raporu Hazırlayanlar	KDV Hariç Toplam Değeri (TL)
Rapor 1	31.12.2022	2023B31	Ozan KOLCUOĞLU Bilge SEVİLENGÜL	133.739.271
Rapor 2	29.01.2024	2023REVB472	Ozan KOLCUOĞLU Bilge SEVİLENGÜL	399.370.000

1.10 Şirket Bilgileri

TSKB Gayrimenkul Değerleme A.Ş., Ömer Avni Mahallesi Karun Çıkmazı Sokak No:2/1 Beyoğlu-İstanbul adresinde faaliyet göstermekte olup 13.11.2002 tarih ve 5676 sayılı Ticaret Sicil Gazetesinde yayınlanan Şirket Ana Sözleşmesine göre Ekspertiz ve Değerlendirme olarak tanımlanan iş ve hizmetleri vermek amacıyla 300.000 Türk Lirası sermaye ile kurulmuştur. (Ticaret Sicil No: 485935 - Mersis No: 0859033992100010)

Şirketimiz, Başbakanlık Sermaye Piyasası Kurulu'nun (SPK) 03.02.2003 tarih ve KYD-66/001347 sayılı yazısı ile Sermaye Piyasası Mevzuatı Hükümleri çerçevesinde değerlendirme hizmeti verecek şirketler listesine alınmıştır.

Ayrıca şirketimiz, Bankacılık Düzenleme ve Denetleme Kurulu'nun 17.12.2009 tarih ve 3469 sayılı kararı ile "Gayrimenkul, gayrimenkul projesi veya bir gayrimenkule bağlı hak ve faydaların değerlendirilmesi" hizmeti verme yetkisi almıştır.

Şirketimiz 17.03.2011 tarihi itibarıyla, Uluslararası meslek kuruluşu olan RICS (Royal Institution of Chartered Surveyors) tarafından "Regulated by RICS" statüsüne alınmıştır.

Şirketimiz, BSI (BSI Eurasia Yönetim Sistemleri Belgelendirme Ltd. Şti.) tarafından verilen ISO 9001:2015 Kalite Belgesi'ne sahiptir.

Şirket web adresi: www.tskbgd.com.tr

1.11 Müşteri Bilgileri

Bu değerlendirme raporu, Organize Sanayi Bölgesi 16. Cadde No:4 Melikgazi / Kayseri adresinde faaliyet gösteren Meysu Gıda Sanayi ve Ticaret A.Ş için hazırlanmıştır.

BÖLÜM 2

DEMOGRAFİK VE EKONOMİK VERİLER

Bölüm 2

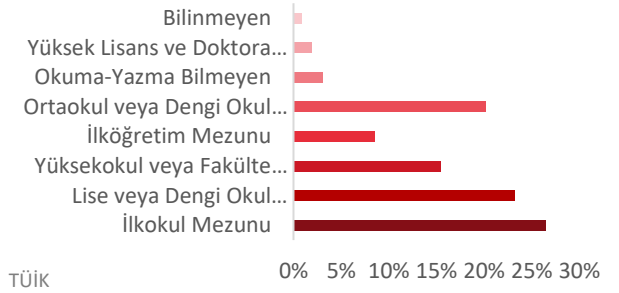
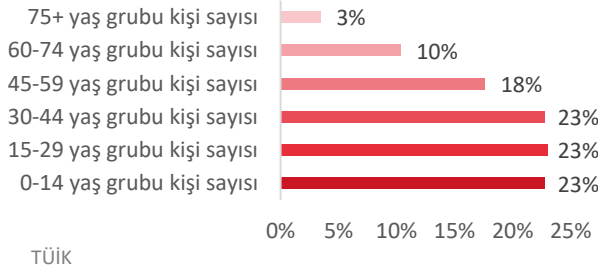
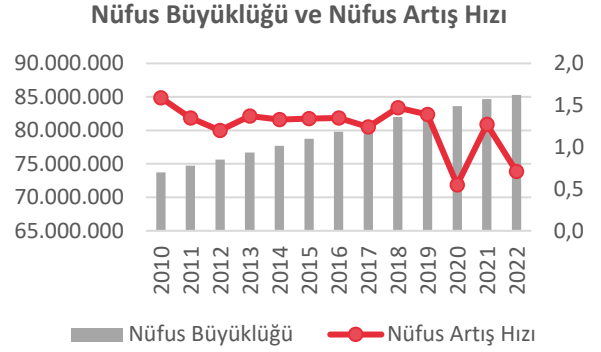
Demografik ve Ekonomik Veriler

2.1 Demografik Veriler

Türkiye

Adrese Dayalı Nüfus Kayıt Sistemi (ADNKS) verilerine göre 31 Aralık 2023 tarihi itibarıyla Türkiye nüfusu 170.744.754 kişidir. 2023 yılında Türkiye’de ikamet eden nüfus bir önceki yıla göre 599.280 kişi (%0,71 oranında) artmıştır. Nüfusun %49,5’ini (42.213.379 kişi) erkekler, %50,5’ini (43.066.174 kişi) ise kadınlar oluşturmaktadır. Hane halkı büyüklüğünün ise son beş yılda ortalama 3,2 olduğu görülmüştür.

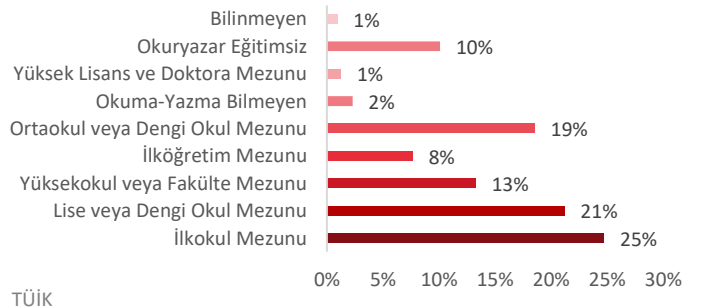
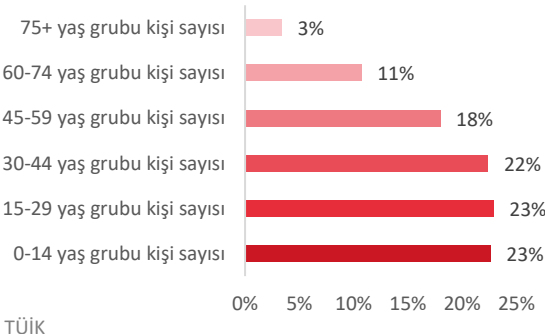
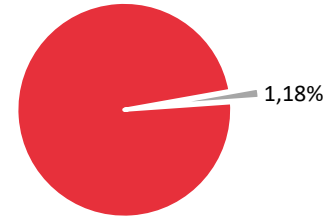
Aşağıdaki tablo ve grafiklerde, ADNKS verilerine göre, Türkiye için yaş grubuna göre nüfus dağılımı ve eğitim durumu gösterilmiştir.



Kayseri

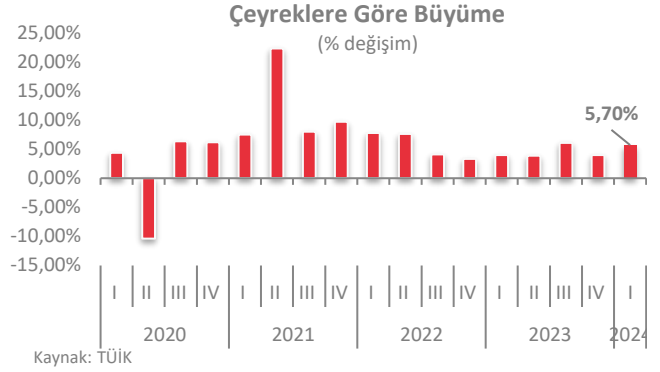
2023 yılında, Türkiye nüfusunun %1,18’nun ikamet ettiği Kayseri, 1.445.683 kişi ile en çok nüfusa sahip olan 20. ili olmuştur. Kayseri nüfusu, 2023 yılında yaklaşık yüzde 2,89 oranında artış göstermiştir. Hane halkı büyüklüğünün ise son beş yılda ortalama 3,31 olduğu görülmüştür.

Aşağıdaki tablo ve grafiklerde, ADNKS verilerine göre, Kayseri ili için yaş grubuna göre nüfus dağılımı ve eğitim durumu gösterilmiştir.

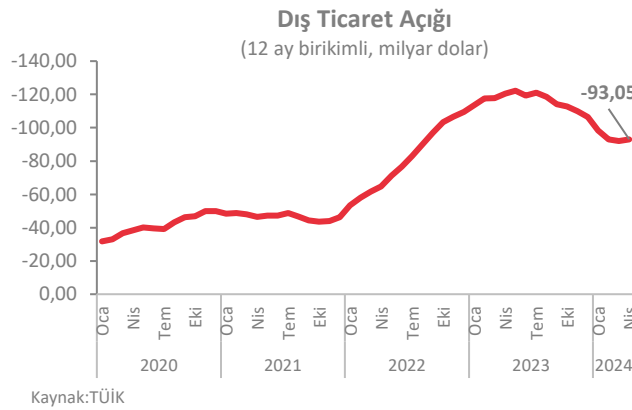
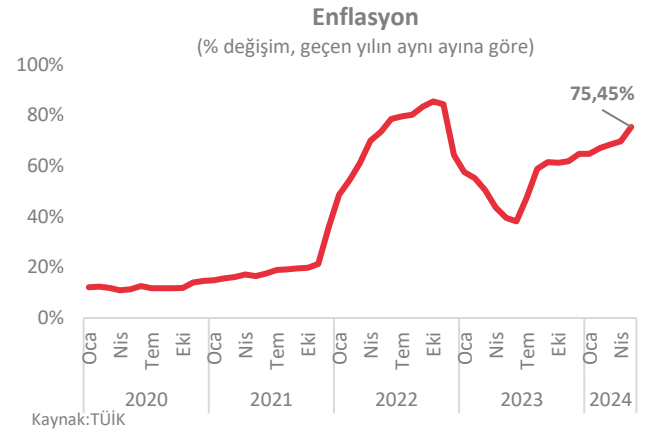


2.2 Ekonomik Veriler¹

2024 birinci çeyrekte gayri safi yurtiçi hasıla (GSYH) takvim ve mevsim etkisinden arındırılmış verilere göre çeyreklik bazda %2,4 artış kaydetmiştir. Yıllık büyüme hızı takvim etkisinden arındırılmış veride %4,0'dan %5,8'e yükselmiştir. Arındırılmamış seride yıllık büyüme oranı da %4,0'dan %5,7'ye çıkmıştır. Dolar bazında yıllıklandırılmış GSYH 2024 yılının ilk çeyreğinde 1 trilyon 158,1 milyar dolar seviyesinde gerçekleşmiştir. Harcamalar tarafında büyümeye en yüksek katkı yine özel sektör tüketiminden gelirken, net dış talep büyümeye pozitif katkı yapmıştır.



Mayıs ayında tüketici fiyat endeksi (TÜFE) piyasa ortalama beklentilerinin üzerinde gelirken yıllık enflasyonda yükseliş sürmüştür. TÜFE aylık %3,4 artarken yıllık enflasyon nisan ayındaki %69,8'den %75,5'e çıkmıştır. Haziran ve sonrasında baz etkisi kaynaklı olarak yıllık enflasyonda düşüş başlayabileceken momentum göstergelerindeki sınırlı iyileşme zirvenin mayıs ayında geride kalmış olabileceğine işaret etmektedir. Yurtiçi üretici fiyat endeksi (Yi-ÜFE) aylık bazda %2,0 artarken yıllık enflasyon nisan ayındaki %55,7'den %57,7'ye yükselmiştir.



Nisan ayında ihracat yıllık %0,1 artarak 19,3 milyar dolar olurken ithalat %4,0 yükselerek 29,1 milyar dolar seviyesinde gerçekleşmiştir. Mevsim ve takvim etkilerinden arındırılmış verilerde ihracat aylık bazda %3,5 daralırken ithalatta %5,1 artış kaydedilmiştir. Dış ticaret açığı yıllık bazda Temmuz 2023'ten bu yana ilk kez genişlemiş ve 8,7 milyar dolardan 9,9 milyar dolara çıkmıştır. Nisan ayı verileri, ihracat ana pazarlarında ayrışmaya işaret etmektedir. İthalat tarafındaki veriler ise tüketime ilişkin göstergelerdeki hızlanma, iç talebin ikinci çeyreğe de dirençli bir başlangıç yaptığına yönelik sinyaller vermiştir.

¹ TSKB A.Ş.

BÖLÜM 3

GAYRİMENKULLERİN MÜLKİYET HAKKI VE İMAR BİLGİLERİ

Bölüm 3

Gayrimenkullerin Mülkiyet Hakkı ve İmar Bilgileri

3.1 Gayrimenkullerin Mülkiyet Bilgileri

İli	Kayseri	
İlçesi	Melikgazi	
Mahallesi	Anbar	
Köyü	-	
Sokağı	-	
Mevki	-	
Ada No	4555	
Parsel No	1	2
Ana Gayrimenkullerin Niteliği	Fabrika Binası ve Arsası	Arsa
Ana Gayrimenkullerin Yüz Ölçümü	18.847,19 m ²	18.538,27 m ²
Malik / Hisse	Meysu Gıda Sanayi ve Ticaret. A.Ş. / Tam	Meysu Gıda Sanayi ve Ticaret A.Ş. / 3/4 Yılmaz ÖZTÜRK / 1/4

3.2 Gayrimenkullerin Takyidat Bilgileri

Değerleme uzmanının tapu kayıtlarını inceleme çalışması, gayrimenkullerin mülkiyetini oluşturan hakları ve bu haklar üzerindeki kısıtlamaları tespit etmek amacı ile yapılır.

Müşterinin tarafımıza ilettiği, Tapu ve Kadastro Genel Müdürlüğü Web Tapu Hizmetleri'nden 28.06.2024 tarih, saat 15.11 itibarıyla alınan TAKBİS belgelerine göre değerlendirme konusu taşınmazlar üzerinde aşağıdaki takyidat kayıtları bulunmaktadır.

4555 ada 1 no.lu parsel:

Beyanlar Hanesinde;

- Diğer (Konu: 4562 sayılı Organize Sanayi Bölgeleri Kanunu'nun 18. maddesine istinaden taşınmazın icra yoluyla satışı dahil üçüncü kişilere devrinde OSB'den uygunluk görüşü alınması zorunludur). (07.02.2019 tarih ve 4639 yevmiye no) *

Rehinler Hanesinde;

- Türkiye Garanti Bankası A.Ş. lehinde 1. dereceden %48 faiz oranıyla F.B.K süreli 300.000.000,00 TL bedel ile ipotek bulunmaktadır. (10.10.2022 tarih ve 69765 yevmiye no)
- Türkiye Garanti Bankası A.Ş. lehinde 2. dereceden %70 faiz oranıyla F.B.K süreli 700.000,00 TL bedel ile ipotek bulunmaktadır. (29.03.2024 tarih ve 24065 yevmiye no)

4555 ada 2 no.lu parsel:

Beyanlar Hanesinde;

- 4562 Sayılı Organize Sanayi Bölgeleri Kanunu'nun 18. maddesi uyarınca devir ve temlik edilemez. (24.12.2013 tarih ve 35423 yevmiye no) *
- Katılımcılara geri alım hakkı şerhi kaldırılarak tapu verilmesi durumunda tapu kaydına taşınmazın icra yoluyla satışı dahil 3. kişilere devrinde OSB'den uygunluk görüşü alınması zorunludur. Bu durumda eski katılımcının vermiş olduğu taahhütler yeni alıcı tarafından da aynen kabul edilmiş sayılır. (Malik/Lehtar: Meysu Gıda Sanayi ve Ticaret A.Ş.) (24.12.2013 tarih ve 35423 yevmiye no)

***OSB sınırları içerisinde yer alan OSB mülkiyetinde bulunmayan taşınmazların tamamının tapu kaydına "Taşınmazın icra yoluyla satışı dâhil üçüncü kişilere devrinde OSB'den uygunluk görüşü alınması zorunludur." şerhi konulur. Bu durumda eski katılımcının vermiş olduğu taahhütler, yeni alıcı tarafından da aynen kabul edilmiş sayılır.**

Değerleme Konusu Gayrimenkullerin Devredilebilmesine İlişkin Görüş:

Değerleme konusu taşınmazların üzerinde yer alan "4562 Sayılı Organize Sanayi Bölgeleri Kanunu'nun 18. maddesi uyarınca devir ve temlik edilemez." ve 4522 ada 2 parsel üzerinde yer alan "Katılımcılara geri alım hakkı şerhi kaldırılarak tapu verilmesi durumunda tapu kaydına taşınmazın icra yoluyla satışı dahil 3. kişilere devrinde OSB'den uygunluk görüşü alınması zorunludur. Bu durumda eski katılımcının vermiş olduğu taahhütler yeni alıcı tarafından da aynen kabul edilmiş sayılır." şerhine göre konu taşınmazın 3. kişilere devrinde OSB'den uygunluk görüşü alınması gerekmektedir. Eski katılımcının vermiş olduğu taahhütü yeni katılımcı kabul etmiş sayılmaktadır.

Takyidat Bilgilerinin Gayrimenkullerin Değerine Etkisine İlişkin Görüş:

Değerleme konusu gayrimenkullere ilişkin takyidat kayıtlarının taşınmazların değerine etkisi bulunmamaktadır.

3.3 Değerleme Konusu Gayrimenkullere İle İlgili Varsa Son Üç Yıllık Dönemde Gerçekleşen Alım Satım İşlemlerine İlişkin Bilgi

Müşterinin tarafımıza ilettiği, Tapu ve Kadastro Genel Müdürlüğü Web Tapu Hizmetleri'nden 28.06.2024 tarih, saat 15.11 itibarıyla alınan TAKBİS belgelerine göre konu taşınmazlarla ilgili son üç yıl içerisinde herhangi bir alım satım işlemi gerçekleşmemiştir.

3.4 Gayrimenkullerin ve Bulunduğu Bölgenin İmar Durumu

İmar durumu, imar planlarında belirlenen fonksiyon ve yapılaşma şartları doğrultusunda parsellerin kullanım koşullarını belirtir. İmar planlarına göre belirlenen kullanım koşulları, plan notlarında yer alan hükümler ve ilgili yönetmeliklerle birlikte değerlendirilmektedir. Bu doğrultuda, değerlendirme uzmanı tarafından ilgili resmi kurumlarda incelemeler yapılarak parselin imar durumu tespit edilir.

Konu taşınmazlar Kayseri Organize Sanayi Bölgesi içerisinde bulunmakta olup OSB içerisinde ve taşınmazların çevresinde taşınmazlar ile aynı imar durumuna sahip "Sanayi Alanı" lejantlı arsalar bulunmaktadır.

Kayseri Organize Sanayi Bölgesi İmar ve Şehircilik Müdürlüğünde 01.07.2024 tarihinde yapılan incelemelere göre değerlendirme konusu taşınmazların imar durumu bilgileri aşağıda belirtilmiştir.

Plan Adı: 1/1.000 ölçekli "Kayseri OSB Revizyon Uygulama İmar Planı"

Plan Onay Tarihi: 04.07.2007

Lejandı: OSB Sahası (Sanayi Alanı)

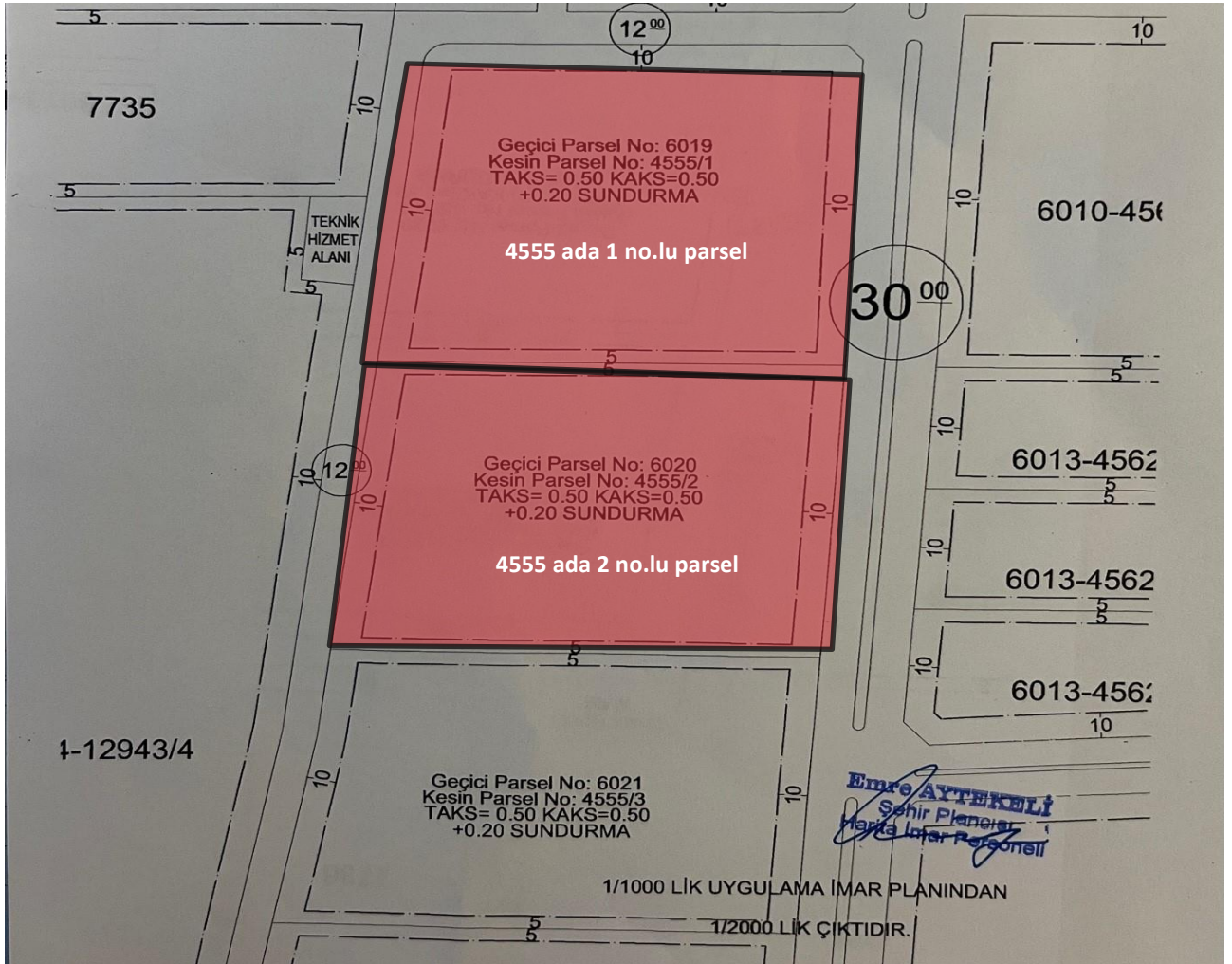
Yapılaşma şartları;

- TAKS: 0,50
- KAKS: 0,50 + 0,20 (Sundurma)
- H_{maks}: Serbest
- İnşaat Nizamı: Ayrık nizam
- Çekme Mesafeleri: Ön bahçe mesafesi: 10'ar m, yan bahçe mesafesi: 5'er m'dir.

Plan Notları;

- Maks. taban alanı kat sayısı 0,50, maks. inşaat alan kat sayısı 0,50+0,20 (Sundurma)
- İç talimatname, imar talimatnamesi ve imar kanununa uyulacaktır.

- Bu parselle proje çizecek teknik elemanlar Ruhsat-Proje Müdürlüğünün görüş ve mütalaasını aldıktan sonra proje tanzimi yapacaklardır.
- Organize Sanayi Bölgesi lejant hükümlerine uyulacaktır.
- Arsanın hafriyat çalışması öncesinde ilgili birimlerden altyapı bilgisi alınması zorunludur.
- Organize Sanayi Bölgeleri Uygulama Yönetmeliği 43. maddesi gereği;
 - Parsel alanının 1/4'ünden az taban alanlı proje üretilemez.
 - Sanayi parsellerinde katılımcılara ait üniteler, parselin toplam yapılaşma hakları içinde kalması kaydıyla bina yapımına elverişli alanda bağımsız olarak yapılabilir. Ancak söz konusu idari ünitenin toplam inşaat alanı, imalat ünitesinin alanının %25'ini geçemez.



3.5 Değerleme Konusu Gayrimenkullerin Varsa Son Üç Yıllık Dönemde Hukuki Durumunda Meydana Gelen Değişikliklere (İmar Planında Meydana Gelen Değişiklikler, Kamulaştırma İşlemleri v.b.) İlişkin Bilgi

Kayseri Organize Sanayi Bölgesi İmar ve Şehircilik Müdürlüğünden alınan bilgiye göre konu taşınmazlara ilişkin son üç yıllık dönemde gerçekleşen herhangi bir hukuki durum değişikliği bulunmamaktadır.

3.6 Gayrimenkuller ve Gayrimenkul Projeleri İçin Alınmış Yapı Ruhsatlarına, Tadilat Ruhsatlarına ve Yapı Kullanma İzin Belgelerine İlişkin Bilgiler

Kayseri Organize Sanayi Bölgesi İmar ve Şehircilik Müdürlüğünde 01.07.2024 tarihinde yapılan incelemelere göre taşınmazlara ilişkin yasal belgeler aşağıda belirtilmiştir.

4555 ada 1 no.lu parsel;

Yasal Belge	Tarih	No	Alan (m ²)	Veriliş Amacı	Açıklama
Onaylı Mimari Proje	20.06.2007	-	12.059,40	Yeni yapı	Toplam İnşaat Alanı: 12.059,40 m ²
Yapı Ruhsatı	28.12.2001	1/68	9.281	Yeni yapı	Fabrika: 8.255 m ² , İdari Bina: 484 m ² , Sosyal Tesis; 320 m ² , Sığınak: 542 m ²
Yapı Ruhsatı	27.06.2007	1	10.839	Tadilat	Fabrika: 8.108 m ² , Sığınak: 2.731 m ² ,
Yapı Ruhsatı*	27.06.2007	2	1.077	Tadilat	İdare Binası: 1.077 m ² ,
Yapı Kullanma İzin Belgesi	26.01.2011	72-10	10.839	Yeni yapı	Fabrika: 10.839 m ²
Yapı Kayıt Belgesi**	01.07.2019	SC3B5V2G	1.030	Yapı Kayıt	Sundurma 1: 1.030 m ²
Yapı Kayıt Belgesi***	01.07.2019	LRYU2YZC	1.050	Yapı Kayıt	Sundurma 2: 1.050 m ²
Yapı Kayıt Belgesi****	12.07.2023	ZMLKTN69	2.868	Yapı Kayıt	İlave depolar ve idari bina: 2.868 m ²

* Konu taşınmazın idari bina için düzenlenmiş 27.06.2007 tarihli yapı ruhsat belgesinin ruhsat süresi dolmuştur.

** Konu taşınmazın üzerinde yer alan yapılardan 1.030 m² sundurma alanı için düzenlenmiş yapı kayıt belgesi e-devlet üzerinden teyidi doğrulanamamıştır.

*** Konu taşınmazın üzerinde yer alan yapılardan 1.050 m² sundurma alanı için düzenlenmiş yapı kayıt belgesi e-devlet üzerinden teyit edilmiştir.

**** Konu taşınmazın üzerinde yer alan yapılardan toplam 2.868 m² idari bina, atölye ve sundurma alanları için düzenlenmiş yapı kayıt belgesi e-devlet üzerinden teyit edilmiştir. Ayrıca sundurma-1 için alınan 01.07.2019 tarihli ve SC3B5V2G no.lu yapı kayıt belgesindeki 1.030 m²'lik alan bu alana dahildir.

Konu taşınmaz için alınan yasal belgelerin bir kısmı, 6019 no.lu parsel için ilgili birimden alınan bilgiye göre taşınmazın eski ada parsel numarasının 6019 parsel olduğu öğrenilmiştir.

4555 ada 2 no.lu parsel;

Yasal Belge	Tarih	No	Alan (m ²)	Veriliş Amacı	Açıklama
Onaylı Mimari Proje	28.12.2010	-	11.405	Yeni Yapı	Toplam İnşaat Alanı: 11.405 m ²
Yapı Ruhsatı	06.08.2003	-	9.196	Yeni yapı	Fabrika: 6.769 m ² , İdari Bina: 1.972 m ² , Sığınak: 455 m ²
Yapı Ruhsatı*	29.12.2010	286-10	11.796	Yeniden yapı	Fabrika: 8.243 m ² , İdari Bina: 574 m ² , ortak alan: 2.979 m ²
Yapı Kayıt Belgesi**	01.07.2019	SKFF6C9A	2.000	Yapı Kayıt	Sundurma:2.000 m ²
Yapı Kayıt Belgesi***	04.01.2024	T157B259	14.000	Yapı Kayıt	Toplam Yapı Alanı: 14.000

* Konu taşınmazın fabrika, idari bina ve ortak alanları için düzenlenmiş 29.12.2010 tarihli yapı ruhsat belgesinin ruhsat süresi dolmuştur.

** Konu taşınmazın üzerinde yer alan yapılardan 2.000 m² sundurma alanı için düzenlenmiş yapı kayıt belgesi e-devlet üzerinden doğrulanmıştır. Ancak mevcut durumda sundurma alanının 1.830 m² olduğunun tespit edilmesi sebebiyle yasal durumda mevcut kullanım alanı dikkate alınmıştır. (31.12.2023 tarihli değer için dikkate alınmıştır.)s

*** Konu taşınmazın toplam alanı 14.000 m² olup düzenlenmiş yapı kayıt belgesi e-devlet üzerinden teyit edilmiştir. Ayrıca sundurma için alınan 01.07.2019 tarihli ve SKFF6C9A no.lu yapı kayıt belgesindeki 2.000 m²'lik alan bu alana dahildir.

Konu taşınmaz için alınan onaylı mimari proje, 6020 no.lu parsel için ilgili birimden alınan bilgiye göre taşınmazın eski ada parsel numarasının 6020 parsel olduğu öğrenilmiştir.

Yapı Denetim:

Değerleme konusu taşınmazlarda, 29.06.2001 tarih ve 4708 sayılı Yapı Denetimi Hakkında Kanun'a tabi olup arşiv kayıtlarında yer alan belgelerde yapı denetim firması hakkında bilgi bulunmamaktadır.

3.7 Gayrimenkuller İçin Alınmış Durdurma Kararı, Yıkım Kararı, Riskli Yapı Tespiti vb. Durumlara Dair Açıklamalar

Değerleme konusu gayrimenkuller için riskli yapı tespiti yapılmamış olup yapıya ait alınmış herhangi bir durdurma kararı ve yıkım kararı bulunmamaktadır.

3.8 İlgili Mevzuat Uyarınca Alınması Gereken İzin ve Belgelerin Tam ve Doğru Olarak Mevcut Olup Olmadığı Hakkında Görüş

Yapılan incelemeye göre taşınmazlardan 4555 ada 1 no.lu parsel ile ilişkin; 20.06.2007 tarihli "Mimari Proje", 28.12.2001 tarihli 1/68 no.lu, 27.06.2007 tarihli 1 ve 2 no.lu "Yapı Ruhsatı", 26.01.2011 tarihli 72-10 no.lu "Yapı Kullanma İzin Belgesi" ve 01.07.2019 tarihli LRYU2YZC no.lu, 01.07.2019 tarihli SC3B5V2G no.lu ve 12.07.2023 ZMLKTN69 no.lu "Yapı Kayıt Belgesi" mevcuttur. Değerleme konusu taşınmazın üzerindeki yapının mevcut kullanıma uygun cins tashihi yapılmıştır.

Yapılan incelemeye göre taşınmazlardan 4555 ada 2 no.lu parsel ile ilişkin; 28.12.2010 tarihli "Mimari Proje", 06.03.2003 tarihli "Yapı Ruhsatı" ve 29.12.2010 tarih 286-10 no.lu "Yapı Ruhsatı", 01.07.2019 tarihli SKFF6C9A no.lu ve 04.01.2024 tarihli T157B259 no.lu "Yapı Kayıt Belgesi" mevcuttur. Ayrıca taşınmaz üzerinde yer alan yapının mevcut kullanımına uygun cins tashihi yapılması gerekmektedir.

3.9 Gayrimenkullerin Enerji Verimlilik Sertifikasına İlişkin Bilgi

Değerleme konusu gayrimenkuller için düzenlenmiş enerji verimlilik sertifikasına ilgili resmi kurum arşivinde ulaşılamamıştır.

3.10 Gayrimenkullere İlişkin Olarak Yapılmış Sözleşmelere İlişkin Bilgiler (Gayrimenkul Satış Vaadi Sözleşmeleri, Kat Karşılığı İnşaat Sözleşmeleri ve Hasılat Paylaşımı Sözleşmeler vb.)

Değerleme konusu gayrimenkullere yönelik olarak tapu kayıtlarında ve belediye arşiv dosyasında herhangi bir sözleşme bilgisi bulunmamaktadır.

3.11 Projeye İlişkin Detaylı Bilgi ve Planların ve Söz Konusu Değerin Tamamen Mevcut Projeye İlişkin Olduğuna ve Farklı Bir Projenin Uygulanması Durumunda Bulunacak Değerin Farklı Olabileceğine İlişkin Açıklama

Bu değerlendirme çalışması kapsamında proje değerlemesi yapılmamıştır.

BÖLÜM 4

GAYRİMENKULLERİN KONUM ANALİZİ

Bölüm 4

Gayrimenkullerin Konum Analizi

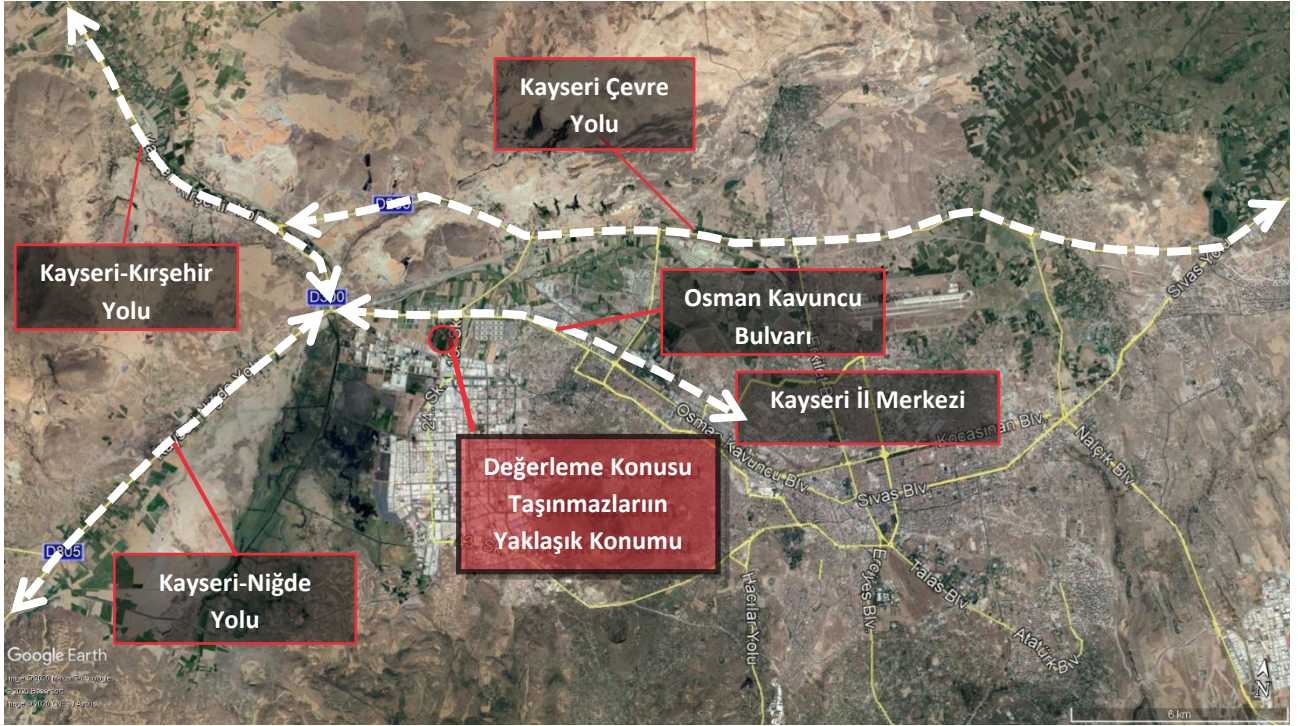
4.1 Gayrimenkullerin Konumu ve Çevre Özellikleri

Gayrimenkullerin açık adresi: Kayseri Organize Sanayi Bölgesi Mahallesi 16. Cadde No:4 ve 6 Melikgazi / Kayseri

Değerleme konusu taşınmazlar Kayseri Organize Sanayi Bölgesi içerisinde yer almaktadır. Kayseri Organize Sanayi Bölgesi birçok sanayi kolunda faaliyet gösteren ve Türkiye genelinde büyüklük açısından ilk 10 içerisinde yer alan bir organize sanayi bölgesidir. Kayseri Organize Sanayi Bölgesi 1976 yılında kurulmuş olup 22 milyon m²'lik yüz ölçümüne sahiptir. Organize sanayi bölgesi dahilinde 1.180 adet tesis faaliyet göstermektedir.

Değerleme konusu taşınmazların yer aldığı Kayseri Organize Sanayi Bölgesi, Kayseri şehir girişine yakın konumda olup önemli ulaşım akslarına yakın olması nedeniyle lojistik açıdan önemli bir konumda yer almaktadır.

Değerleme konusu taşınmazların Kayseri Organize Sanayi Bölgesi dahilinde 16. Cadde üzerinde konumlandırılmıştır. Konu taşınmazların yakın çevresinde; Pankent, Besa Plastik, Bellona Mobilya ve Enka Mobilya gibi firmalara ait tesisler yer almaktadır.





Bazı Önemli Merkezlere Uzaklıklar;

Yer	Mesafe (~)
Kayseri-Kırşehir Karayolu	4 km
Kayseri il merkezi	10 km
Kayseri Erkilet Havalimanı	13 km

BÖLÜM 5

GAYRİMENKULLERİN FİZİKSEL BİLGİLERİ

Bölüm 5

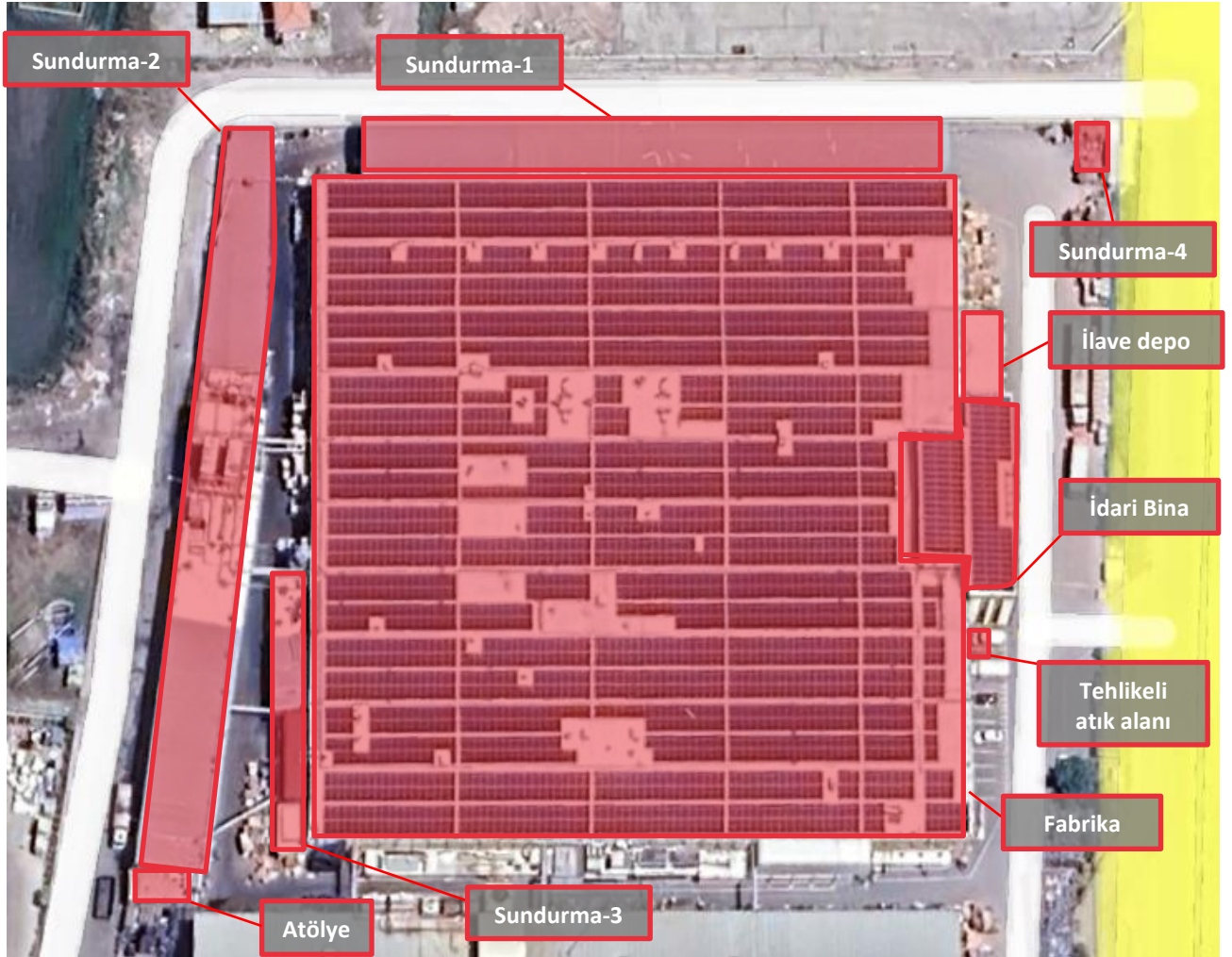
Gayrimenkullerin Fiziksel Bilgileri

5.1 Değerleme Konusu Gayrimenkullerin Tanımı, Gayrimenkul Arsa veya Arazi İse Üzerinde Herhangi Bir Yapı Bulunup Bulunmadığı ve Varsa Bu Yapıların Hangi Amaçla Kullanıldığı Hakkında Bilgi

Değerleme konusu taşınmazlar, Kayseri ili, Melikgazi ilçesi, Anbar Mahallesi, Organize Sanayi Bölgesi 4555 ada 1 parsel ve 4555 ada 2 no.lu parsellerde konumlanmaktadır. Söz konusu parseller üzerinde Meysu Gıda Sanayi ve Ticaret Anonim Şirketi'ne ait fabrika yer almaktadır. Değerleme konusu taşınmazların üzerinde yer aldığı 4555 ada 1 parsel 18.847,19 m² yüz ölçümüne sahip iken 4555 ada 2 parsel ise 18.538,27 m² yüz ölçümlüdür. Söz konusu taşınmazlar geometrik olarak dikdörtgen, topografik olarak düzdür.

Değerleme konusu taşınmazlardan 4555 ada 1 parsel üzerinde idari bina, fabrika, sundurma-1 ve sundurma-2 sundurma-3, sundurma-4, ilave depo, atölye ve teknik atık alanı; 4555 ada 2 no.lu parsel üzerinde ise idari bina 1 ve 2, fabrika, yemekhane, sundurma-1, sundurma-2, sundurma-3 ve sundurma-4 yer almaktadır.

4555 ada 1 parsel;



İdari Bina: Fabrika binasına bitişik nizamda betonarme olarak inşa edilen yapı zemin ve 2 normal kat olmak üzere toplam 3 kattan oluşmaktadır. Taşınmaz onaylı mimari projesine göre ve mevcut durumda 1.102 m² kapalı alana sahiptir. Söz konusu taşınmazın zemin katı 386 m² kapalı alandan oluşmakta olup giriş holü, fuaye alanı, mescit, WC, yemekhane, mutfak ve ofis bölümlerinden; 1. normal katı yaklaşık 386 m² kapalı alandan oluşmakta olup kat holü, ofis ve WC bölümlerinden; 2. normal katı yaklaşık 330 m² kapalı alandan oluşmakta

olup kat holü ve ofis bölümlerinden oluşmaktadır. Yerinde yapılan incelemede idari binanın bazı kısımlarında onaylı mimari projesinden farklı bölümlendirmeler yapıldığı tespit edilmiştir. Bu değişimler geri dönüştürülebilir nitelikte olup taşınmazın toplam kapalı alanını etkilememiştir. Konu yapı için yapı kayıt belgesinin alınması sebebiyle yasal durum değeri takdir edilmiştir.

Fabrika: Prefabrik betonarme olarak inşa edilen bina zemin kattan oluşmakta olup yasal ve mevcut durumda 10.839 m² kapalı alanlıdır. Yapının onaylı projesine göre zemin katında üretim tesisi, sığınak, mal yükleme, bölümleri bulunmakta olup mevcut durumda üretim, depolama, paketleme ve mal yükleme alanı olarak kullanılmaktadır. Fabrikanın zeminleri kısmen vakumlu beton kaplı kısmen de seramik kaplıdır. Bina yaklaşık olarak 7 m yüksekliğindedir.

Sundurma 1; Sundurma olarak inşa edilen yapı mevcut durumda 1.030 m² alanlıdır. Söz konusu yapıya ait yapı kayıt belgesi bulunmakta olup yapı yasal kabul edilmiştir.

Sundurma 2; Sundurma olarak inşa edilen yapı mevcut durumda 1.320 m² alanlıdır. Söz konusu yapıya ait yapı kayıt belgesi olup yapı yasal kabul edilmiştir.

Sundurma 3; Sundurma olarak inşa edilen yapı mevcut durumda 213 m² alanlıdır. Söz konusu yapıya ait yapı kayıt belgesi bulunmakta olup yapı yasal kabul edilmiştir.

Sundurma 4; Sundurma olarak inşa edilen yapı mevcut durumda 60 m² alanlıdır. Söz konusu yapıya ait yapı kayıt belgesi bulunmakta olup yapı yasal kabul edilmiştir.

İlave depo; Betonarme olarak inşa edilen yapı mevcut durumda 100 m² alanlıdır. Söz konusu yapıya ait yapı kayıt belgesi bulunmakta olup yapı yasal kabul edilmiştir.

Atölye; Yiğma olarak inşa edilen yapı mevcut durumda 73 m² alanlıdır. Söz konusu yapıya ait yapı kayıt belgesi bulunmakta olup yapı yasal kabul edilmiştir.

Tehlikeli Atık Alanı; Sundurma ve tel örgü olarak inşa edilen yapı mevcut durumda 20 m² alanlıdır. Söz konusu yapıya ait yapı kayıt belgesi bulunmakta olup yapı yasal kabul edilmiştir.

Söz konusu taşınmaz üzerinde yer alan yaklaşık 5.500 m² saha betonu, 400 m tel çit ve 350 m² beton duvar harici müteferrik işler kapsamında değerlendirilmiştir.

4555 ada 2 parsel;



İdari Bina 1: Fabrika binasına bitişik nizamda inşa edilen yapı onaylı mimari projesinde ve mahallinde yapılan incelemelerde zemin ve 1. kattan oluşmakta olup toplamda 180 m² kapalı alanlıdır. Taşınmazın zemin katında ve 1. katında antre, 3 adet ofis ve WC alanı yer almaktadır. İdari binanın zemin katından fabrika binasına geçiş bulunmaktadır. Söz konusu yapıya ait yapı ruhsatının süresinin dolmasından dolayı 31.12.2023 tarihli değer için yasal durum değeri takdir edilememiştir. Yapıya ait 04.01.2024 tarihli T157B259 no.lu yapı kayıt belgesi bulunduğundan dolayı yasal durum değeri takdir edilmiştir.

İdari Bina 2: Fabrika binasına bitişik nizamda inşa edilen yapı onaylı mimari projesine ve mevcut duruma göre zemin ve 1. kattan oluşmakta olup toplamda 560 m² kapalı alanlıdır. Taşınmazın zemin katında, antre, 2 adet ofis, mescit , sergi alanı ve WC alanı; 1. katında antre, 2 adet ofis, mutfak , sergi alanı ve WC alanları yer almaktadır. İdari binanın zemin katından fabrika binasına geçiş bulunmaktadır. Yapı farklı bir işletmenin kullanımında olup müşteri bilgisi dahilinde dışarıdan inceleme yapılmış onaylı mimari projesine uyumlu olduğu kabul edilmiştir. Söz konusu yapıya ait yapı ruhsatının süresinin dolmasından dolayı 31.12.2023 tarihli değer için yasal durum değeri takdir edilememiştir. Yapıya ait 04.01.2024 tarihli T157B259 no.lu yapı kayıt belgesi bulunduğundan dolayı yasal durum değeri takdir edilmiştir.

Fabrika: Prefabrik betonarme olarak inşa edilen bina zemin kattan oluşmaktadır. Söz konusu yapı mimari projesine göre 9.056 m² kullanım alanlı olup mevcut durumda ek olarak inşa edilen 1.320 m² alanla birlikte toplam 10.377 m² kapalı alana sahiptir. Yapının onaylı projesine göre zemin katında, 3 adet hangar alanı, 2 adet depo alanı, sığınak alanı ve soğuk hava depo bölümleri bulunmaktadır. Fabrika binasının içerisinde bulunan 1.670 m² alanlı hangar alanı ve 560 m² idari alan farklı bir işletmenin kullanımında olup bu alana müşteri bilgisi dahilinde girilmemiştir. Fabrikanın zeminleri kısmen vakumlu beton kaplı kısmen seramik kaplıdır. Bina yaklaşık olarak 7 m yüksekliğindedir. Söz konusu yapıya ait yapı ruhsatının süresinin dolmasından dolayı 31.12.2023 tarihli değer için yasal durum değeri takdir edilememiştir. Yapıya ait 04.01.2024 tarihli T157B259 no.lu yapı kayıt belgesi bulunduğundan dolayı yasal durum değeri takdir edilmiştir.

Yemekhane: Fabrika binasına bitişik nizamda inşa edilen yapı onaylı mimari projesinde ve mahallinde yapılan incelemelerde zemin ve 1. kattan oluşmakta olup toplamda 170 m² kapalı alanlıdır. Taşınmazın zemin katında, hol, depo, jeneratör odası ve WC alanı; 1. katında hol, yemekhane, mutfak ve depo alanları yer almaktadır. İdari binanın zemin katından fabrika binasına geçiş bulunmaktadır. Yapı farklı bir işletmenin kullanımında olup müşteri bilgisi dahilinde dışarıdan inceleme yapılmış onaylı mimari projesiyle uyumlu olduğu kabul edilmiştir. Söz konusu yapıya ait yapı ruhsatının süresinin dolmasından dolayı 31.12.2023 tarihli değer için yasal durum değeri takdir edilememiştir. Yapıya ait 04.01.2024 tarihli T157B259 no.lu yapı kayıt belgesi bulunduğundan dolayı yasal durum değeri takdir edilmiştir.

Sundurma-1; Sundurma olarak inşa edilen yapı mimari projesinde 1.750 m² alanlıdır. Söz konusu yapıya ait yapı kayıt belgesi bulunmaktadır. Yapıya ait 04.01.2024 tarihli T157B259 no.lu yapı kayıt belgesi bulunduğundan dolayı yasal durum değeri verilmiştir.

Sundurma-2; Sundurma olarak inşa edilen yapı mimari projesinde 563 m² alanlıdır. Söz konusu yapıya ait yapı kayıt belgesi bulunmaktadır. Yapıya ait 04.01.2024 tarihli T157B259 no.lu yapı kayıt belgesi bulunduğundan dolayı yasal durum değeri verilmiştir.

Sundurma-3; Sundurma olarak inşa edilen yapı mimari projesinde 250 m² alanlıdır. Söz konusu yapıya ait yapı kayıt belgesi bulunmaktadır. Yapıya ait 04.01.2024 tarihli T157B259 no.lu yapı kayıt belgesi bulunduğundan dolayı yasal durum değeri verilmiştir.

Sundurma-4; Sundurma olarak inşa edilen yapı mimari projesinde 150 m² alanlıdır. Söz konusu yapıya ait yapı kayıt belgesi bulunmaktadır. Yapıya ait 04.01.2024 tarihli T157B259 no.lu yapı kayıt belgesi bulunduğundan dolayı yasal durum değeri verilmiştir.

Söz konusu taşınmaz üzerinde yer alan yaklaşık 4.500 m² saha betonu, 390 m tel çit ve 300 m² beton duvar harici ve müteferrik işler kapsamında değerlendirilmiştir.

BİNA ALANLARI				
Ada/Parsel	Bina Adı	Bulunduğu Kat	Yasal Alan (m ²)	Mevcut Alan (m ²)
4555 ada 1 parsel	İdari bina	Zemin Kat	386,00	386,00
		1. Normal Kat	386,00	386,00
		2. Normal Kat	330,00	330,00
		TOPLAM	1.102,00	1.102,00
	Fabrika	Zemin Kat	10.839,00	10.839,00
		TOPLAM	10.839,00	10.839,00
	Sundurma-1	Zemin Kat	1.030,00	1.030,00
		TOPLAM	1.030,00	1.030,00
	Sundurma-2	Zemin Kat	1.320,00	1.320,00
		TOPLAM	1.320,00	1.320,00
	Sundurma-3	Zemin Kat	213,00	213,00
		TOPLAM	213,00	213,00
	İlave depo	Zemin Kat	110,00	110,00
		TOPLAM	110,00	110,00
	Sundurma-4	Zemin Kat	60,00	60,00
		TOPLAM	60,00	60,00
	Atölye	Zemin Kat	73,00	73,00
		TOPLAM	73,00	73,00
	Tehlikeli atık alanı	Zemin Kat	20,00	20,00
		TOPLAM	20,00	20,00
	TOPLAM ALAN	14.767,00	14.767,00	
4555 ada 2 parsel	İdari bina 1	Zemin Kat	90,00	90,00
		1. Normal Kat	90,00	90,00
		TOPLAM	180,00	180,00
	İdari bina 2	Zemin Kat	280,00	280,00
		1. Normal Kat	280,00	280,00
		TOPLAM	560,00	560,00
	Fabrika	Zemin Kat	10.377,00	10.377,00
		TOPLAM	10.377,00	10.377,00
	Yemekhane	Zemin Kat	85,00	85,00
		1. Normal Kat	85,00	85,00
		TOPLAM	170,00	170,00
	Sundurma-1	Zemin Kat	1.750,00	1.750,00
		TOPLAM	1.750,00	1.750,00
	Sundurma-2	Zemin Kat	563,00	563,00
		TOPLAM	563,00	563,00
	Sundurma-3	Zemin Kat	250,00	250,00
		TOPLAM	250,00	250,00
	Sundurma-4	Zemin Kat	150,00	150,00
		TOPLAM	150,00	150,00
		TOPLAM ALAN	14.000,00	14.000,00
	GENEL TOPLAM ALAN	28.767,00	28.767,00	

5.2 Değerleme Konusu Gayrimenkullerin Fiziki ve Yapısal Özellikleri

İnşaat Tarzı	Prefabrik betonarme, betonarme, yığma ve sundurma
İnşaat Nizamı	Ayrık nizam
Ana Gayrimenkullerin Kat Adedi	3 katlı (Zemin ve 2 normal kat) (İdari bina) (4555 ada 1 parsel) 1 katlı (Zemin kat) (Diğer yapılar) (4555 ada 1 parsel) 2 katlı (Zemin ve 1 normal kat) (İdari bina 1 ve 2 ve yemekhane) (4555 ada 2 parsel) 1 katlı (Zemin kat) (Diğer yapılar) (4555 ada 2 parsel)
Bina Toplam İnşaat Alanı	14.767 m ² (4555 ada 1 parsel) (Yasal ve mevcut durum) 14.000 m ² (4555 ada 2 parsel) (Yasal ve mevcut durum)
Yaşı	~1, 12 ve 13 (Mevcut yasal belgeler ile 4555 ada 2 no.lu parsel için ruhsat sonrası iki yılda tamamlandığı varsayımıyla belirlenmiştir.)
Dış Cephe	Kompozit kaplama (4555 ada 1 parsel idari bina), Sıva üstü boya (Diğer yapılar)
Elektrik / Su / Kanalizasyon	Şebeke
Isıtma Sistemi	Mevcut
Havalandırma Sistemi	Mevcut
Asansör	Mevcut değil
Jeneratör	Mevcut
Yangın Merdiveni	Mevcut değil
Park Yeri	Açık otopark

5.3 Değerleme Konusu Gayrimenkullerin Kullanım Amacı ile İç Mekân İnşaat ve Teknik Özellikleri

Değer takdirinde taşınmazların aşağıda belirtilen iç mekân inşaat ve teknik özelliklerine ait veriler dikkate alınmıştır. Ayrıca 4555 ada 2 no.lu parsel üzerinde yer alan idari bina 2, yemekhane ve fabrika binasının içerisinde yer alan hangar ve idari binanın içerisine diğer hissedar kullanımında olduğu için girilememiştir. Bu yapıların piyasa standartlarında olduğu varsayılmıştır.

Kullanım Amacı	Fabrika
Alanı	14.767 m ² (4555 ada 1 parsel) (Yasal ve mevcut durum) 14.000 m ² (4555 ada 2 parsel) (Yasal ve mevcut durum)
Zemin	Seramik ve laminant parke, ıslak hacimler fayans (İdari binalar) Vakumlu beton (Diğer yapılar)
Duvar	Sıva üstü boya, ıslak hacimlerde fayans (İdari binalar) Sıva üstü boya (Diğer yapılar)
Tavan	Asma tavan (İdari binalar) Asma tavan, alüminyum galvanizli sac (Diğer yapılar)
Aydınlatma	Spot aydınlatma ve dekoratif aydınlatma (İdari binalar) Spot aydınlatma, floresan (Diğer yapılar)

5.4 Varsa Mevcut Yapıyla veya İnşaatı Devam Eden Projeye İlgili Tespit Edilen Ruhsata Aykırı Durumlara İlişkin Bilgiler

Değerleme konusu taşınmazlar üzerinde ruhsata aykırı herhangi bir yapı bulunmamaktadır.

5.5 3194 Sayılı İmar Kanunu'nun 21'nci Maddesi Kapsamında Yeniden Ruhsat Alınmasını Gerektirir Değişiklikler Olup Olmadığı Hakkında Bilgi

Değerleme konusu taşınmazlar üzerinde ruhsata aykırı herhangi bir yapı bulunmaması sebebi ile 3194 Sayılı İmar Kanunu'nun 21'nci Maddesi Kapsamında ruhsat alınması gerekmemektedir

BÖLÜM 6

SWOT ANALİZİ

Bölüm 6

SWOT Analizi

+ GÜÇLÜ YANLAR

- Değerleme konu taşınmazların üzerindeki fabrika mevcutta faal durumdadır.
- Değerleme konusu taşınmazlar Türkiye'nin en büyük OSB'lerinden Kayseri OSB içerisinde yer almaktadır.
- Değerleme konusu taşınmazlar ana arterlere yakın konumdadır.
- Söz konusu taşınmazlardan 4555 ada 1 parselin yaklaşık 124 m, 4555 ada 2 parselin ise yaklaşık 110 m 16. Cadd'e'ye cephesi bulunmaktadır.
- Değerleme konusu taşınmazlardan 4555 ada 1 parsel tam hisselidir.

- ZAYIF YANLAR

- Değerleme konusu taşınmazlardan 4555 ada 2 parsel hisselidir.
- Konu taşınmazların üçüncü kişilere satışında OSB'den uygunluk görüşü alınması gerekmektedir.
- Değerleme konusu taşınmazlardan 4555 ada 2 parsel üzerindeki yapının mevcut kullanıma uygun cins tashihi yapılmamıştır.
- Değerleme konu taşınmazlardan 4555 ada 1 parsel üzerindeki sundurma-1, sundurma-2, sundurma-5 ve atölye çekme mesafesinin içerisinde kalmaktadır.
- Değerleme konu taşınmazlardan 4555 ada 2 parsel üzerindeki sundurma-1, sundurma-2, idari bina 1 ve fabrika binasının bir kısmı çekme mesafesinin içerisinde kalmaktadır.

✓ FIRSATLAR

- Değerleme konusu taşınmaz sanayinin yoğun ve gelişmiş olduğu bir bölgede yer almakta olup yakın çevresinde çeşitli dallarda faaliyet gösteren depo ve fabrikalar bulunmaktadır.

✗ TEHDİTLER

- Ekonomideki arz talep dalgalanmaları tüm sektörleri etkilediği gibi gayrimenkul sektörünü de etkilemektedir.

BÖLÜM 7

DEĞERLEMEDE KULLANILAN YAKLAŞIMLARIN ANALİZİ

Bölüm 7

Değerlemede Kullanılan Yaklaşımların Analizi

7.1 Değerleme Yaklaşımları

Uluslararası Değerleme Standartları kapsamında üç farklı değerlendirme yaklaşımı bulunmaktadır. Bu yaklaşımlar sırasıyla “Pazar Yaklaşımı”, “Maliyet Yaklaşımı” ve “Gelir Yaklaşımı”dır. Her üç yaklaşımın Uluslararası Değerleme Standartları’nda yer alan tanımları aşağıda yer almaktadır.

Pazar Yaklaşımı

Pazar yaklaşımı, gösterge niteliğindeki değer, değerlendirme konusu varlıkla fiyat bilgisi mevcut olan aynı veya benzer varlıklar ile karşılaştırmalı olarak belirlenmesini sağlar.

Pazar yaklaşımında atılması gereken ilk adım, aynı veya benzer varlıklar ile ilgili pazarda kısa bir süre önce gerçekleşmiş olan işlemlerin fiyatlarının göz önünde bulundurulmasıdır. Az sayıda işlem olmuşsa, bu bilgilerin geçerliliğini saptamak ve kritik bir şekilde analiz etmek kaydıyla, benzer veya aynı varlıklara ait işlem gören veya teklif verilen fiyatları dikkate almak uygun olabilir. Gerçek işlem koşulları ile değer esaslı ve değerlendirme yapılan tüm varsayımlar arasındaki farklılıkları yansıtabilmek amacıyla, başka işlemlerden sağlanan fiyat bilgileri üzerinde düzeltme yapmak gerekli olabilir. Ayrıca değerlemesi yapılan varlık ile diğer işlemlerdeki varlıklar arasında yasal, ekonomik veya fiziksel özellikler bakımından da farklılıklar olabilir.

Maliyet Yaklaşımı

Maliyet yaklaşımı, gösterge niteliğindeki değer, bir alıcının, belli bir varlık için, ister satın alma, isterse yapım yoluyla edinilmiş olsun, kendisine eşit faydaya sahip başka bir varlığı elde etme maliyetinden daha fazla ödeme yapmayacağı ekonomik ilkesinin uygulanmasıyla belirlenmesini sağlar.

Bu yaklaşım, pazardaki bir alıcının gereksiz külfet doğuran zaman, elverişsizlik, risk gibi etkenler söz konusu olmadıkça, değerlemesi yapılan varlığa ödeyeceği fiyatın, eşdeğer bir varlığın ister satın alma ister yapım yoluyla maliyetinden fazla olmayacağı ilkesine dayanmaktadır. Değerlemesi yapılan varlıkların cazibesi, yıpranmış veya demode olmaları nedeniyle, genellikle satın alınabilecek veya yapımı gerçekleştirilebilecek alternatiflerinden daha düşüktür. Bunun geçerli olduğu hallerde, kullanılması gereken değer esasına bağlı olarak, alternatif varlığın maliyeti üzerinde düzeltmeler yapmak gerekebilir.

Gelir Yaklaşımı

Gelir yaklaşımı ana başlığı altında değeri belirleyebilmek için farklı yöntemler kullanılmakta olup bunların tümünün ortak özelliği, değer hak sahibi tarafından fiilen elde edilmiş gerçek veya elde edilebilecek tahmini gelirlere dayanıyor olmasıdır.

Bir yatırım amaçlı gayrimenkul için gelir, kira şeklinde olabilirken, sahibi tarafından kullanılan binada mülk sahibinin eşdeğer bir mekânı kiralamak için katlanacağı maliyete dayanan varsayımsal bir kira (veya tasarruf edilen kira) olabilir. Tanımlanan nakit akışları daha sonra bir kapitalizasyon sürecine tabi tutularak değer belirlemede kullanılır. Sabit kalması beklenen gelir akışları, genellikle kapitalizasyon oranı olarak adlandırılan tek bir çarpan kullanılarak kapitalize edilebilir. Bu rakam, paranın zaman maliyeti ile mülkiyet risklerini ve getirilerini yansıtmaması beklenen, yatırımcı için getiriye veya “verimi”; mülkü kendi kullanan bir mülk sahibi için ise kuramsal bir getiriye temsil eder.

7.2 Değer Tanımları

Konu değerlendirme çalışmasında rapor sonuç değeri olarak **“Pazar Değeri”** takdir edilmiş olup Uluslararası Değerleme Standartları’na göre değer tanımı aşağıdaki gibidir.

Pazar Değeri

Pazar Değeri, bir varlık veya yükümlülüğün, uygun pazarlama faaliyetleri sonucunda, istekli bir satıcı ve istekli bir alıcı arasında, tarafların bilgili ve basiretli bir şekilde ve zorlama altında kalmaksızın hareket ettikleri, muvazaasız bir işlem ile değerlendirme tarihi itibarıyla el değiştirmesinde kullanılması gerekli görülen tahmini tutardır.

7.3 Değerlemede Kullanılan Yaklaşımların Analizi ve Bu Yaklaşımların Seçilme Nedenleri

Bu değerlendirme çalışmasında, değerlendirme konusu taşınmazların sıklıkla alım satımı yapılan nitelikte bir gayrimenkul olmaması ve yapılan araştırmalar doğrultusunda arsa ve bina maliyeti verilerine ulaşılabiliyor olması dikkate alınarak **“Maliyet Yaklaşımı”** ve değerlendirme konusu taşınmazların bulunduğu bölgede kiralık fabrika emsalleri ve kira getirileri dikkate alınarak **“Gelir Yaklaşımı”** uygulanmıştır. Değerleme konusu taşınmazların yer aldığı pazarda benzer nitelikteki gayrimenkullere ilişkin alım satım piyasasının oluşmaması nedeniyle **“Pazar Yaklaşımı”na** göre değerlendirme yapılması doğru sonuç vermeyeceği için bu yaklaşım kullanılmamıştır. Pazar yaklaşımı maliyet yaklaşımında arsa değeri tespiti için kullanılmıştır.

Taşınmazların 30.06.2024 tarihli değerini takdirinde dikkate alınan yaklaşım 31.03.2024 tarihli değer takdiri için de uygulanmıştır.

Mevcut ekonomik koşulların, gayrimenkul piyasasının analizi, mevcut trendler ve dayanak veriler ile bunların gayrimenkullerin değerine etkileri her bir yaklaşım kapsamında değerlendirilmiştir. Konu taşınmazların konumlu olduğu bölgedeki sektörlerin güncel durumu, mevcut ekonomik koşullar ve piyasa analizi yapılmış olup bu verilerin taşınmaza olumlu / olumsuz etkileri tespit edilmiştir. Tespit edilen etkiler değer takdirinde göz önünde bulundurulmuş, taşınmazların değerine yansıtılmıştır

Pazar Yaklaşımı

Fiyat Bilgisi Tespit Edilen Emsal Bilgileri ve Bu Bilgilerin Kaynağı

Gayrimenkullerin yakın çevresinde yapılan araştırmalar sonucunda konu gayrimenkullerin arsasına emsal teşkil edebilecek aşağıdaki emsal bilgilerine ulaşılmıştır.

Arsa Emsalleri / Satış

SATIŞ KARŞILAŞTIRMA TABLOSU					
İrtibat Bilgisi	4A inovasyon Gayrimenkul	Redstone Via 2	Pozitif Grup Arslan Emlak İnşaat	Atlas Grup Yatırım	
	543 445 21 56	555 888 00 70	533 439 17 57	553 484 70 73	
Karşılaştırılan Etmenler	1	2	3	4	
Satış Fiyatı (TL)	65.000.000	88.000.000	235.000.000	60.000.000	
Yüz Ölçümü (m ²)	10.000	10.000	31.000	7.600	
Birim Fiyatı (TL/m ²)	6.500	8.800	7.581	7.895	
Alım-Satım Yönelik Düzeltmeler	Satış Durumu	2024 Mart ayında satılmıştır.	Satılık	Satılık	
	Piyasa Düzeltmesi	12%	0%	0%	
	Pazarlık Payı	0%	-10%	-5%	-5%
	Mülkiyet Durumu	Tam Mülkiyet	Tam Mülkiyet	Tam Mülkiyet	Tam Mülkiyet
		0%	0%	0%	0%
	Satış Koşulları	Standart	Standart	Standart	Standart
		0%	0%	0%	0%
	Ruhsata Sahip Olma Durumu	Hayır	Hayır	Hayır	Hayır
		0%	0%	0%	0%
		0%	0%	0%	0%
Taşınmaza Yönelik Düzeltmeler	Yapılaşma Hakkı	0,70	0,70	0,70	0,70
		0%	0%	0%	0%
	Net/Brüt Arsa Düzeltmesi	0%	0%	0%	0%
	Konum	Benzer	Kısıtlı Derecede Dezavantajlı	Benzer	Benzer
		0%	5%	0%	0%
	Yüz Ölçümü	Kısıtlı Derecede Küçük	Kısıtlı Derecede Küçük	Kısıtlı Derecede Büyük	Küçük
		-5%	-5%	5%	-10%
	Yasal Özellikleri	Standart	Standart	Standart	Standart
		0%	0%	0%	0%
	Fiziksel Özellikleri	Benzer	Benzer	Benzer	Benzer
	0%	0%	0%	0%	
Düzeltilmiş Değer	6.916	7.920	7.562	6.750	

* Konu taşınmazlardan 4555 ada 1 no.lu parsel dikkate alınmıştır.

Değerlendirme:

- Değerleme konusu taşınmazların konumlu olduğu OSB'de yapılan araştırmalar neticesinde bölgeye yabancı yatırımcıların talep göstermesi sebebiyle arsa ve fabrika satışlarında artış olduğu, talep edilen satış fiyatlarıyla gerçekleşen satışlar arasında yüksek pazarlık olduğu tespit edilmiştir. Bu bilgiler doğrultusunda değerlendirme konusu taşınmazların yola cephesi, yüz ölçümü, konumu, hisseli olup olmaması vb etkenler dikkate alındığında değerlendirme konusu taşınmazlardan 4555 ada 1 no. parselin m² birim satış değerinin değer tarihi itibarı ile 7.000-7.200.-TL/m² aralığında, 4555 ada 2 no. parselin m² birim satış değerinin değer tarihi itibarı ile 6.600-6.800-TL/m² aralığında olabileceği tespit edilmiştir.
- Müşteri talebi doğrultusunda taşınmazların 31.03.2024 tarihli değeri için satılmış emsaller dikkate alınmıştır. 31.03.2024 tarihli m² birim satış değeri için 4555 ada 1 no. parselin 6.200-6.400.-TL/m² aralığında, 4555 ada 2 no. parselin 5.900-6.100-TL/m² aralığında olabileceği tespit edilmiştir.

Emsal Krokisi (Arsa)



Fabrika Emsalleri / Kira

KİRA KARŞILAŞTIRMA TABLOSU				
İrtibat Bilgisi	Coldwell Banker Anatolia	Redstone Via	Respro Gayrimenkul	Redstone Via
	0532 722 73 13	533 401 46 38	532 316 61 65	533 401 46 38
Karşılaştırılan Etmenler	1	2	3	4
Kira Fiyatı (TL/ay)	4.000.000	3.750.000	3.650.000	2.700.000
Alanı (m ²)	4.000	3.000	3.400	2.400
Birim Fiyatı (TL/m ² /ay)	83	104	89	94
Alım-Satım Yönelik Düzeltmeler	Kiralama Durumu	2024 Mart ayında kiralanmıştır.	Satılık	Satılık
	Piyasa Düzeltmesi	12%	0%	0%
	Pazarlık Payı	0%	-5%	-5%
	Mülkiyet Durumu	Tam Mülkiyet	Tam Mülkiyet	Tam Mülkiyet
		0%	0%	0%
	Kiralama Koşulları	Standart	Standart	Standart
		0%	0%	0%
	Yenileme Masrafları	Benzer Nitelikte	Benzer Nitelikte	Niteliksiz
		0%	0%	10%
				10%
Taşınmaza Yönelik Düzeltmeler	Konum	Benzer	Benzer	Benzer
		0%	0%	0%
	Kullanım Alanı	Küçük	Küçük	Küçük
		-10%	-10%	-10%
	Bina Yaşı	10	5	15
		-2%	-6%	1%
	Bulunduğu Kat/Manzara	Benzer	Benzer	Benzer
		0%	0%	0%
	Konfor Koşulları	Benzer	Benzer	Benzer
		0%	0%	0%
Düzeltilmiş Değer	82	84	85	90

* Konu taşınmazlardan 4555 ada 1 no.lu parsel dikkate alınmıştır.

Değerlendirme:

- Değerleme konusu taşınmazların bulunduğu bölgede yapılan araştırmalar neticesinde bölgedeki fabrika kira değerlerinin bina kapalı alanına, yapı kalitesi ve konumuna bağlı olarak değişkenlik gösterdiği bilgisi edinilmiştir. Bu bilgiler doğrultusunda taşınmazların m² birim kira değerinin değer tarihi itibarı ile 86-88 TL/m²/ay aralığında olabileceği tespit edilmiştir.

Emsal Krokisi (Fabrika)



✓ Değerleme Uzmanının Profesyonel Takdiri:

Değerleme konusu taşınmazlara değer takdir edilirken; taşınmazların yasal ve teknik özellikleri, benzer nitelikteki taşınmazlara ilişkin bilgiler, konumu, ulaşımı, çevre özellikleri, altyapısı, gerçekleştirilen SWOT analizi ve ülkenin ekonomik durumu göz önünde bulundurulmuştur.

Pazar yaklaşımında, araştırmalar sonucu ulaşılan emsallerin, taşınmazların arsasına göre olumlu olumsuz özellikleri değerlendirilmiş, bölgede yapılan tüm araştırmalar ve tecrübelerimize dayanarak; taşınmazların arsası için değer takdiri aşağıdaki gibi yapılmıştır.

31.03.2024 tarihli değeri

ARSA DEĞERLERİ					
Ada/Parsel	Yüz Ölçümü (m ²)	Birim Değer (TL/m ²)	Hisse Oranı	Arsaların Yaklaşık Değeri (Tam Hisse) (TL)	Meysu Gıda Sanayi ve Ticaret A.Ş. Hissesine Düşen Arsa Değeri (TL)
4555 ada 1 parsel	18.847,19	6.300	1/1	118.735.000	118.735.000
4555 ada 2 parsel	18.538,27	6.000	3/4	111.230.000	83.420.000
TOPLAM DEĞER				229.965.000	202.155.000

30.06.2024 tarihli değeri

ARSA DEĞERLERİ					
Ada/Parsel	Yüz Ölçümü (m ²)	Birim Değer (TL/m ²)	Hisse Oranı	Arsaların Yaklaşık Değeri (Tam Hisse) (TL)	Meysu Gıda Sanayi ve Ticaret A.Ş. Hissesine Düşen Arsa Değeri (TL)
4555 ada 1 parsel	18.847,19	7.100	1/1	133.815.000	133.815.000
4555 ada 2 parsel	18.538,27	6.700	3/4	124.205.000	93.155.000
TOPLAM DEĞER				258.020.000	226.970.000

Maliyet Yaklaşımı

Bu analizde gayrimenkullerin arsa değeri ile birlikte bina maliyet değeri maliyet yaklaşımı ile binaların teknik özellikleri, binalarda kullanılan malzemeler, piyasada aynı özelliklerde inşa edilen binaların inşaat maliyetleri ve geçmiş tecrübelerimize dayanarak hesaplanan maliyetler göz önünde bulundurularak değerlendirilmiştir. Binalardaki yıpranma payı, değerlendirme uzmanının tecrübelerine dayalı olarak binanın gözle görülür fiziki durumu dikkate alınarak takdir edilmiştir.

Yapı Maliyetleri ve Diğer Maliyetlerin Tespitinde Kullanılan Bilgiler, Bu Bilgilerin Kaynağı ve Yapılan Diğer Varsayımlar

Değerleme konusu gayrimenkullerin üzerinde yer alan yapıların maliyetinin tespitinde konu taşınmazlara yakın bölgede yer alan benzer fonksiyona sahip yapıların maliyetinden faydalanılmıştır.

No	Bilgi Kaynağı	Konum	Niteliği	İnşa Yılı	İnşaat Alanı	Birim Maliyet
1	Yüklenici Firma	Kayseri	Fabrika	2024	6.500 m ²	17.000 TL/m ²
2	Yüklenici Firma	Kayseri	Fabrika	2024	5.000 m ²	15.000 TL/m ²
3	Yüklenici Firma	Kayseri	Fabrika	2024	5.000 m ²	14.000 TL/m ²
4	Yüklenici Firma	Adana	Fabrika	2023	6.000 m ²	13.000 TL/m ²

Maliyet yaklaşımı ile değerlendirme çalışmasında, emsallerin güncel yapı maliyetinin tespitinde TÜİK inşaat maliyet endeks verilerinden yararlanılmıştır. Yıpranma payları yapıların mevcut fiziki özelliklerine ve inşaat yılına göre değerlendirilmiştir.

✓ **Değerleme Uzmanının Profesyonel Takdiri:**

31.03.2024 tarihli değeri

ARSA DEĞERİ					
Ada/Parsel	Yüz Ölçümü (m ²)	Birim Değer (TL/m ²)	Hisse Oranı	Arsaların Yaklaşık Değeri (Tam Hisse) (TL)	Meysu Gıda Sanayi ve Ticaret A.Ş. Hissesine Düşen Arsa Değeri (TL)
4555 ada 1 parsel	18.847,19	6.300	1/1	118.735.000	118.735.000
4555 ada 2 parsel	18.538,27	6.000	3/4	111.230.000	83.420.000
TOPLAM DEĞER				229.965.000	202.155.000

BİNA DEĞERLERİ					
Ada-Parsel	Binalar	Bina Alanı (m ²)	Birim Maliyet (TL/m ²)	Yıpranma Payı (%)	Bina Değeri (TL)
4555 ada 1 parsel	İdari bina	1.102,00	17.000	16%	15.736.560
	Fabrika	10.839,00	12.500	16%	113.809.500
	Sundurma-1	1.030,00	4.500	16%	3.893.400
	Sundurma-2	1.320,00	4.500	16%	4.989.600
	Sundurma-3	213,00	4.500	16%	805.140
	İlave depo	110,00	4.500	16%	415.800
	Sundurma-4	60,00	4.500	16%	226.800
	Atölye	73,00	6.850	16%	420.042
	Tehlikeli atık alanı	20,00	4.500	16%	75.600
TOPLAM					140.372.442
4555 ada 2 parsel	İdari bina 1	180,00	17.000	15%	2.601.000
	İdari bina 2	560,00	17.000	15%	8.092.000
	Fabrika	10.377,00	12.500	15%	110.255.625
	Yemekhane	170,00	15.250	15%	2.203.625
	Sundurma-1	1.750,00	4.500	15%	6.693.750
	Sundurma-2	563,00	4.500	15%	2.153.475
	Sundurma-3	250,00	4.500	1%	1.113.750
	Sundurma-4	150,00	4.500	1%	668.250
	TOPLAM				
TOPLAM DEĞERİ					274.153.917

HARİCİ MÜTEFERRİK İŞLER				
Ada/Parsel	Harici ve Müteferrik İşler	Alan (m ²)	Birim Maliyet (TL/m ²)	Toplam Değeri (TL)
4555 ada 1 parsel	Beton Duvar	350,00	1.150	402.500
	Saha Betonu	5.500,00	720	3.960.000
	Tel Çit	400,00	410	164.000
TOPLAM				4.530.000
4555 ada 2 parsel	Beton Duvar	300,00	1.150	345.000
	Saha Betonu	4.500,00	730	3.285.000
	Tel Çit	390,00	415	161.850
TOPLAM				3.790.000

MALİYET YAKLAŞIMINA GÖRE TAŞINMAZLARIN TOPLAM DEĞERİ	
Arsa Değeri	229.965.000 TL
Bina Değeri	274.153.917 TL
Harici Müteferrik İşler	8.320.000 TL
TAŞINMAZLARIN TOPLAM DEĞERİ	512.438.917 TL
TAŞINMAZLARIN TOPLAM YAKLAŞIK DEĞERİ	512.440.000 TL
*TAŞINMAZLARIN MEYSU GIDA SANAYİ VE TİCARET A.Ş. HİSSESİNE DÜŞEN TOPLAM DEĞERİ	450.233.606 TL

30.06.2024 tarihli değeri

ARSA DEĞERLERİ					
Ada/Parsel	Yüz Ölçümü (m ²)	Birim Değer (TL/m ²)	Hisse Oranı	Arsaların Yaklaşık Değeri (Tam Hisse) (TL)	Meysu Gıda Sanayi ve Ticaret A.Ş. Hissesine Düşen Arsa Değeri (TL)
4555 ada 1 parsel	18.847,19	7.100	1/1	133.815.000	133.815.000
4555 ada 2 parsel	18.538,27	6.700	3/4	124.205.000	93.155.000
TOPLAM DEĞER				258.020.000	226.970.000

BİNA DEĞERLERİ					
Ada-Parsel	Binalar	Bina Alanı (m ²)	Birim Maliyet (TL/m ²)	Yıpranma Payı (%)	Bina Değeri (TL)
4555 ada 1 parsel	İdari bina	1.102,00	18.350	16%	16.986.228
	Fabrika	10.839,00	13.500	16%	122.914.260
	Sundurma-1	1.030,00	4.850	16%	4.196.220
	Sundurma-2	1.320,00	4.850	16%	5.377.680
	Sundurma-3	213,00	4.850	16%	867.762
	İlave depo	110,00	4.850	16%	448.140
	Sundurma-4	60,00	4.850	16%	244.440
	Atölye	73,00	7.400	16%	453.768
	Tehlikeli atık alanı	20,00	4.850	16%	81.480
TOPLAM					151.569.978
4555 ada 2 parsel	İdari bina 1	180,00	18.350	15%	2.807.550
	İdari bina 2	560,00	18.350	15%	8.734.600
	Fabrika	10.377,00	13.500	15%	119.076.075
	Yemekhane	170,00	16.500	15%	2.384.250
	Sundurma-1	1.750,00	4.850	15%	7.214.375

Sundurma-2	563,00	4.850	15%	2.320.968
Sundurma-3	250,00	4.850	1%	1.200.375
Sundurma-4	150,00	4.850	1%	720.225
TOPLAM				144.458.418
TOPLAM DEĞERİ				296.028.396

HARİCİ MÜTEFERRİK İŞLER

Ada/Parsel	Harici ve Müteferrik İşler	Alan (m ²)	Birim Maliyet (TL/m ²)	Toplam Değeri (TL)
4555 ada 1 parsel	Beton Duvar	350,00	1.250	437.500
	Saha Betonu	5.500,00	775	4.262.500
	Tel Çit	400,00	440	176.000
TOPLAM				4.880.000
4555 ada 2 parsel	Beton Duvar	300,00	1.250	375.000
	Saha Betonu	4.500,00	790	3.555.000
	Tel Çit	390,00	450	175.500
TOPLAM				4.110.000
TOPLAM DEĞERİ				8.990.000

MALİYET YAKLAŞIMINA GÖRE TAŞINMAZLARIN TOPLAM DEĞERİ

Arsa Değeri	258.020.000 TL
Bina Değeri	296.028.396 TL
Harici Müteferrik İşler	8.990.000 TL
TAŞINMAZLARIN TOPLAM DEĞERİ	563.038.396 TL
TAŞINMAZLARIN TOPLAM YAKLAŞIK DEĞERİ	563.040.000 TL
*TAŞINMAZLARIN MEYSU GIDA SANAYİ VE TİCARET A.Ş. HİSSESİNE DÜŞEN TOPLAM DEĞERİ	494.846.313 TL

Gelir Yaklaşımı

Konu taşınmazların bulunduğu bölgede benzer nitelikteki mülklerin kiraya konu oldukları tespit edilmiş olup konu taşınmazlar üzerinde yer alan fabrika tesisi için kiralama emsal araştırması verileri ile bir gelir indirgeme yaklaşımı yöntemi olan Direkt Kapitalizasyon Yöntemi kullanılarak değer tespiti yapılmıştır.

Direkt Kapitalizasyon Yöntemi

Direkt ya da doğrudan kapitalizasyon denilen ve mülkün bir yıllık stabilize getirisini baz alan yaklaşım, yeni bir yatırımcı açısından gelir üreten mülkün pazar değerini analiz etmektedir. Bir kapitalizasyon oranı elde edebilmek için karşılaştırılabilir mülklerin satış fiyatlarıyla gelirleri arasındaki ilişki incelenir. Daha sonra konu mülkün sahip olunduktan sonraki ilk yılda elde edilen yıllık faaliyet gelirine bu oran uygulanır. Elde edilen değer, benzer mülklerde aynı düzeyde getiri elde edileceği varsayımıyla, belirtilen gelir düzeyiyle garanti edilen pazar değeridir. Bu analizde "Taşınmaz Değeri = Taşınmazın Yıllık Net Geliri / Kapitalizasyon Oranı" formülünden yararlanılır.

Kapitalizasyon Oranının Belirlenmesi

- Değerleme konusu taşınmazlara yakın konumda, OSB içerisinde yer alan 10.000 m² yüz ölçümlü arsa üzerine 7.000 m² kapalı alanlı fabrika, aylık 600.000 TL getirili fabrika 133.000.000 TL bedelle satılıktır.

$$\text{Kapitalizasyon Oranı} = 12 \text{ Ay} \times 600.000 \text{ TL} / \text{Ay} / 133.000.000 \text{ TL} = 0,055$$

- OSB içerisinde yer alan 8.200 m² arsa üzerinde konumlu 7.500 m² kapalı alanlı fabrika, 140.000.000 TL bedel ile satılık olup aylık 500.000 TL bedel ile kiralanabileceği öğrenilmiştir.

$$\text{Kapitalizasyon Oranı} = 12 \text{ Ay} \times 630.000 \text{ TL} / \text{Ay} / 140.000.000 \text{ TL} = 0,054$$

Söz konusu gayrimenkullerin bulunduğu bölgedeki emsal araştırmasına göre kira değerlerinin; fabrika ve depo alanları için 86-88 TL/m²/ay olacağı kanaatine varılmıştır. Emsallerdeki satış ve kira rakamlarından yola

çıkarak, kapitalizasyon oranı %5,5 olarak kabul edilmiştir. Emsallerin değerlendirilmesinde yapılaşma haklarını kullanma durumları dikkate alınmıştır.

✓ **Değerleme Uzmanının Profesyonel Takdiri:**

Gayrimenkullerden elde edilebileceği öngörülen aylık kira geliri ve direkt kapitalizasyon yöntemine göre değeri aşağıdaki gibi takdir edilmiştir.

DİREKT KAPİTALİZASYON YÖNTEMİNE GÖRE TAŞINMAZLARIN TOPLAM DEĞERİ							
Ada/Parsel No	Brüt Alanı (m ²)	Birim Değeri (TL/m ² /ay)	Kira Değeri (TL/ay)	Kap. Oranı (%)	Taşınmazların Yaklaşık Değeri (TL)	Hisse Oranı	Meysu Gıda Sanayi ve Ticaret A.Ş. Hissesine Düşen Değer (TL)
4455 ada 1 parsel	14.767,00	87	1.284.729	5,50%	280.305.000	1/1	280.305.000
4455 ada 2 parsel	14.000,00	87	1.218.000	5,50%	265.745.000	3/4	199.308.750
TOPLAM DEĞERİ					546.050.000		479.613.750

7.4 En Verimli ve En İyi Kullanım Analizi

Bir mülkün fiziki olarak uygun olan, yasalarca izin verilen, finansal olarak gerçekleştirilebilir ve değerlemesi yapılan mülkün en yüksek getiriye sağlayan kullanımı, en verimli ve en iyi kullanımudur.

Yapılan pazar araştırmaları ve değerlendirmeler doğrultusunda, değerlendirme konusu taşınmazların en verimli ve en iyi kullanımı uygulama imar planındaki lejandı ve mevcut kullanımı ile uyumlu olarak "**Fabrika**" amaçlı kullanımudur.

7.5 Müşterek veya Bölünmüş Kısımların Değerleme Analizi

Bu değerlendirme çalışmasında, değerlemeye konu taşınmazlardan 4555 ada 3 parselin Meysu Gıda Sanayi ve Ticaret A.Ş. hissedarına düşen paylar aşağıdaki şekildedir.

ARSA DEĞERİ					
Ada/Parsel	Yüz Ölçümü (m ²)	Birim Değer (TL/m ²)	Hisse Oranı	Arsanın Yaklaşık Değeri (Tam Hisse) (TL)	Meysu Gıda Sanayi ve Ticaret A.Ş. Hissesine Düşen Arsa Değeri (TL)
4555 ada 2 parsel	18.538,27	6.700	3/4	124.205.000	93.155.000
TOPLAM DEĞER				124.205.000	93.155.000

BİNA DEĞERLERİ					
Ada-Parsel	Binalar	Bina Alanı (m ²)	Birim Maliyet (TL/m ²)	Yıpranma Payı (%)	Bina Değeri (TL)
4555 ada 2 parsel	İdari bina 1	180,00	18.350	15%	2.807.550
	İdari bina 2	560,00	18.350	15%	8.734.600
	Fabrika	10.377,00	13.500	15%	119.076.075
	Yemekhane	170,00	16.500	15%	2.384.250
	Sundurma-1	1.750,00	4.850	15%	7.214.375
	Sundurma-2	563,00	4.850	15%	2.320.968
	Sundurma-3	250,00	4.850	1%	1.200.375
	Sundurma-4	150,00	4.850	1%	720.225
TOPLAM DEĞER					144.458.418

HARİCİ MÜTEFERRİK İŞLER				
Ada/Parsel	Harici ve Müteferrik İşler	Alan (m ²)	Birim Maliyet (TL/m ²)	Toplam Değeri (TL)
4555 ada 2 parsel	Beton Duvar	300,00	1.250	375.000
	Saha Betonu	4.500,00	790	3.555.000
	Tel Çit	390,00	450	175.500
TOPLAM DEĞER				4.110.000

MALİYET YAKLAŞIMINA GÖRE TAŞINMAZIN TOPLAM DEĞERİ	
Arsa Değeri	124.205.000 TL
Bina Değeri	144.458.418 TL
Harici Müteferrik İşler	4.110.000 TL
TAŞINMAZIN TOPLAM DEĞERİ	272.773.418 TL
TAŞINMAZIN TOPLAM YAKLAŞIK DEĞERİ	272.775.000 TL
*TAŞINMAZIN MEYSU GIDA SANAYİ VE TİCARET A.Ş. HİSSESİNE DÜŞEN TOPLAM DEĞERİ	204.581.313 TL

7.6 KDV Konusu

26.04.2014 tarihli ve 28983 sayılı Resmi Gazete'de yayımlanan Katma Değer Vergisi Genel Uygulama Tebliği ile 03.02.2017 tarihli, 29968 sayılı Resmi Gazete'de yayınlanan, 31.01.2017 tarihli ve 2017/9759 sayılı Bakanlar Kurulu kararına göre güncel KDV oranları aşağıdaki tabloda yer almaktadır. Bu karar kapsamında değerlendirme konusu taşınmazlar için %20 KDV uygulaması yapılmıştır.

KDV ORANLARI		
İş Yeri Teslimlerinde		20%
Arsa/Arazi Teslimlerinde		10%
01.04.2022 TARİHİNDEN SONRA RUHSAT ALINMASI DURUMUNDA KDV ORANI		
Net Alanı 150 m² ve Üzeri Konutlarda		
Net Alanın 150 m ² 'den Fazla Olan Kısım İçin		20%
Net Alanın 150 m ² 'ye Kadar Olan Kısım İçin *		10%
Net Alanı 150 m²'ye Kadar Konutlarda *		10%
01.04.2022 TARİHİNDEN ÖNCE RUHSAT ALINMASI DURUMUNDA KDV ORANI		
Net Alanı 150 m² ve Üzeri Konutlarda		
Net Alanı 150 m²'ye Kadar Konutlarda */**		
01.01.2013 Tarihine Kadar Yapı Ruhsatı Alınan Durumlarda		1%
01.01.2013-31.12.2016 Tarihlerinde Yapı Ruhsatı Alınan Durumlarda	499 TL' ye kadar ise	1%
	Yapı Ruhsatının Alındığı Tarihte	500- 999 TL ise
Emlak Vergisi Yönünden Arsa Birim m ² Rayiç Değeri	1.000 TL ve üzeri	20%
01.01.2017 Tarihi İtibarıyla Yapı Ruhsatı Alınan Durumlarda	1.000 TL'ye kadar ise	1%
	Yapı Ruhsatının Alındığı Tarihte	1.000-2.000 TL ise
Emlak Vergisi Yönünden Arsa Birim m ² Rayiç Değeri	2.000 TL üzeri	20%

* 16.05.2012 tarihli ve 6306 sayılı Afet Riski Altındaki Alanların Dönüştürülmesi Hakkında Kanun kapsamında rezerv yapı alanı ve riskli alan olarak belirlenen yerler ile riskli yapıların bulunduğu yerlerdeki konutlarda KDV oranı %1'dir.

** lüks veya birinci sınıf inşaatlarda geçerlidir. 2. ve 3. sınıf basit inşaatlarda, konutun net alanı 150 m²'nin altında ise KDV oranı %1' dir.

*** Kamu kurum ve kuruluşları ile bunların iştirakleri tarafından ihalesi yapılan konut inşaatı projelerinde, yapı ruhsatı tarihi yerine ihale tarihi dikkate alınmalıdır.

BÖLÜM 8

ANALİZ SONUÇLARIN DEĞERLENDİRİLMESİ ve SONUÇ

Bölüm 8

Analiz Sonuçlarının Değerlendirilmesi ve Sonuç

8.1 Sorumlu Değerleme Uzmanının Sonuç Cümlesi

Değerleme uzmanının raporda belirttiği tüm analiz, çalışma ve hususlara katılıyorum.

8.2 Asgari Husus ve Bilgilerden Raporda Yer Verilmeyenlerin Neden Yer Almadıklarının Gerekçeleri

Bu değerlendirme raporu gayrimenkul yatırım ortaklığı ya da gayrimenkul yatırım fonu portföyü değerlemesi ya da bu portföylere dahil edilme amacıyla hazırlanmadığı için “Gayrimenkullerin tapudaki niteliğinin, fiili kullanım şeklinin ve portföye dahil edilme niteliğinin birbiriyle uyumlu olup olmadığı hakkında görüş ile portföye alınmasında herhangi bir sakınca olup olmadığı hakkında görüş” bilgisine yer verilmemiştir

8.3 Yasal Gereklilerin Yerine Getirilip Getirilemediği ve Mevzuat Uyarınca Alınması Gereken İzin ve Belgelerin Tam ve Eksiksiz Olarak Mevcut Olup Olmadığı Hakkında Görüş

Yapılan incelemeye göre taşınmazlardan 4555 ada 1 no.lu parsel ile ilişkin; 20.06.2007 tarihli “Mimari Proje”, 28.12.2001 tarihli 1/68 no.lu, 27.06.2007 tarihli 1 ve 2 no.lu “Yapı Ruhsatı”, 26.01.2011 tarihli 72-10 no.lu “Yapı Kullanma İzin Belgesi” ve 01.07.2019 tarihli LRYU2YZC no.lu, 01.07.2019 tarihli SC3B5V2G no.lu ve 12.07.2023 ZMLKTN69 no.lu “Yapı Kayıt Belgesi” mevcuttur. Değerleme konusu parselin üzerindeki yapının mevcut kullanıma uygun cins tashihi yapılmıştır.

Yapılan incelemeye göre taşınmazlardan 4555 ada 2 no.lu parsel ile ilişkin; 28.12.2010 tarihli “Mimari Proje”, 06.03.2003 tarihli “Yapı Ruhsatı” ve 29.12.2010 tarihli 286-10 no.lu “Yapı Ruhsatı”, 01.07.2019 tarihli SKFF6C9A no.lu ve 04.01.2024 tarihli T157B259 no.lu “Yapı Kayıt Belgesi” mevcuttur. Ayrıca parsel üzerinde yer alan yapının mevcut kullanımına uygun cins tashihi yapılması gerekmektedir.

8.4 Varsa Gayrimenkul Üzerindeki Takyidat ve İpotekler ile İlgili Görüş

Konu taşınmazların üzerinde yer alan “4562 Sayılı Organize Sanayi Bölgeleri Kanunu’nun 18. maddesi uyarınca devir ve temlik edilemez.” ve 4522 ada 2 parsel üzerinde yer alan “Katılımcılara geri alım hakkı şerhi kaldırılarak tapu verilmesi durumunda tapu kaydına taşınmazın icra yoluyla satışı dahil 3. kişilere devrinde OSB’den uygunluk görüşü alınması zorunludur. Bu durumda eski katılımcının vermiş olduğu taahhütler yeni alıcı tarafından da aynen kabul edilmiş sayılır.” şerhine göre konu taşınmazın 3. kişilere devrinde OSB’den uygunluk görüşü alınması gerekmektedir. Eski katılımcının vermiş olduğu taahhütü yeni katılımcı kabul etmiş sayılmaktadır.

8.5 Değerleme Konusu Gayrimenkullerin Üzerinde İpotek veya Gayrimenkullerin Değerini Doğrudan ve Önemli Ölçüde Etkileyecek Nitelikte Herhangi Bir Takyidat Bulunması Durumları Hariç Devredilebilmesi Konusunda Bir Sınırlamaya Tabi Olup Olmadığı Hakkında Bilgi

Konu taşınmazların üzerinde yer alan “4562 Sayılı Organize Sanayi Bölgeleri Kanunu’nun 18. maddesi uyarınca devir ve temlik edilemez.” ve 4522 ada 2 parsel üzerinde yer alan “Katılımcılara geri alım hakkı şerhi kaldırılarak tapu verilmesi durumunda tapu kaydına taşınmazın icra yoluyla satışı dahil 3. kişilere devrinde OSB’den uygunluk görüşü alınması zorunludur. Bu durumda eski katılımcının vermiş olduğu taahhütler yeni alıcı tarafından da aynen kabul edilmiş sayılır.” şerhine göre konu taşınmazın 3. kişilere devrinde OSB’den uygunluk görüşü alınması gerekmektedir. Eski katılımcının vermiş olduğu taahhütü yeni katılımcı kabul etmiş sayılmaktadır. Bu hususlar dışında taşınmazın devredilebilmesinde herhangi bir sınırlama bulunmamaktadır.

8.6 Değerleme Konusu Arsa veya Arazi İse, Alımından İtibaren Beş Yıl Geçmesine Rağmen Üzerinde Proje Geliştirilmesine Yönelik Herhangi Bir Tasarrufta Bulunulup Bulunmadığına Dair Bilgi

Değerleme konusu taşınmazlardan 4555 ada 1 no.lu parsel “Fabrika binası ve arsası” ve 4555 ada 2 no.lu parsel “Arsa” niteliğindedir.

8.7 Değerleme Konusu Üst Hakkı veya Devre Mülk Hakkı İse, Üst Hakkı ve Devre Mülk Hakkının Devredilebilmesine İlişkin Olarak Bu Hakları Doğuran Sözleşmelerde Özel Kanun Hükümlerinden Kaynaklananlar Hariç Herhangi Bir Sınırlama Olup Olmadığı Hakkında Bilgi

Değerleme konusu taşınmazlar üst hakkı veya devremülk hakkı değildir.

8.8 Farklı Değerleme Yöntemleri ile Analizi Sonuçlarının Uyumlaştırılması ve Bu Amaçla İzlenen Metotların ve Nedenlerin Açıklaması

Söz konusu değerlendirme çalışmasında maliyet yaklaşımı ve gelir yaklaşımı kullanılarak değer tespiti yapılmıştır.

Ada / Parsel	Maliyet Yaklaşımı (TL)	Gelir Yaklaşımı (TL)
4555 ada 1 parsel	290.265.000	280.305.000
4555 ada 2 Parsel	204.581.313	199.308.750

*Konu taşınmazların Meysu Gıda Sanayi ve Ticaret A.Ş. hissesine düşen değeridir.

Maliyet yaklaşımında arsa değerinin yanı sıra bina maliyet değeri, maliyet yaklaşımı ile binaların teknik özellikleri, binalarda kullanılan malzemeler, piyasada aynı özelliklerde inşa edilen binaların inşaat maliyetleri ve geçmiş tecrübelerimize dayanarak hesaplanan maliyetler göz önünde bulundurularak değerlendirilmiştir. Binalardaki yıpranma payı, değerlendirme uzmanının tecrübelerine dayalı olarak binanın gözle görülür fiziki durumu dikkate alınarak takdir edilmiştir.

Gelir yaklaşımında ise konu taşınmazların yıllık kira geliri elde edilebileceği dikkate alınarak, gelir getiren bir mülk olarak değerlendirilmiştir. Değerleme konusu taşınmazların pazarda yapılan araştırmalar sonucunda taşınmazların gelir getiren bir mülk olarak değerlendirmekten ziyade maliyet yaklaşımı dikkate alınarak değerlendirildiği gözlemlenmiştir.

Bu doğrultuda rapor sonuç değeri olarak, arsa ve bina maliyetlerinin daha somut verilere dayanıyor olması ve bölgede satışların maliyet yaklaşımı dikkate alınarak yapıldığının tespit edilmesinden dolayı maliyet yaklaşımıyla hesaplanan toplam pazar değeri takdir edilmiştir. Nihai değer takdir edilirken peşin satış fiyatları esas alınmıştır.

Takdir edilen değer, değerlendirme konusu taşınmazların ayrı ayrı değerlerinin toplamını ifade etmekte olup taşınmazların toplu bir şekilde satışına ilişkin olarak belirlenmemiştir.

8.9 Nihai Değer Takdir

TAŞINMAZLARIN "MEYSU GIDA SANAYİ VE TİCARET A.Ş." HİSSESİNE AİT TOPLAM PAZAR DEĞERİ		
Rapor Tarihi	05.07.2024	
Değer Tarihi	30.06.2024	
Pazar Değeri (KDV Hariç)	494.846.313.-TL Dörtüzdoksanörtmilyonsekiyüzkırkaltıbinüçyüzonüç-TL	
Pazar Değeri (KDV Dahil)	593.815.576.-TL Beşyüzdoksanüçmilyonsekiyüzonbeşbinbeşyüzyetmişaltı.-TL	

* Taşınmazların 31.03.2024 tarihli Meysu Gıda Sanayi ve Ticaret A.Ş. hissesine düşen toplam pazar değeri 450.233.606.-TL (KDV Hariç) olarak hesaplanmıştır.

Değerlemeye yardım eden;
Mehmet Arif KAHRAMAN

Bilge SEVİLENGÜL
Sorumlu Değerleme Uzmanı
Lisans no: 402484

Ozan KOLCUOĞLU, MRICS
Sorumlu Değerleme Uzmanı
Lisans no: 402293

BÖLÜM 9



EKLER

Bölüm 9


Ekler

1	Tapu Belgeleri
2	Takyidat Belgeleri
3	İmar Durumu
4	Yapı Ruhsatları
5	Yapı Kullanma İzin Belgesi
6	Yapı Kayıt Belgeleri
7	Fotoğraflar
8	Özgeçmişler
9	SPK Lisansları ve Mesleki Tecrübe Belgeleri



Ek 1: Tapu Belgeleri

İli	KAYSERİ	 TAPU SENEDİ		Fotoğraf						
İlçesi	MELİKGAZİ									
Mahallesi	ANBAR									
Köyü										
Sokağı										
Mevkii										
Satış Bedeli	0,00	Pafta No.	K34-C-03-A-1-D	Ada No.	4555	Parsel No.	1	Yüzölçümü		
				ha	m ²	dm ²	18.847,19 m ²			
Niteliği	FABRİKA BİNASI VE ARSASI									
Sınırı	Planındadır Zemin Sistem No : 14839315									
Edinme Sebebi	Tamamı GÜLSAN GIDA SANAYİ TİCARET ANONİM ŞİRKETİ adına kayıtlı iken MEYSU GIDA SANAYİ VE TİCARET ANONİM ŞİRKETİ adına Ticaret Şirketlerine Ayni Sermaye Konulması işleminden.									
Sahibi	MEYSU GIDA SANAYİ VE TİCARET ANONİM ŞİRKETİ Tam									
Geldisi	Yevmiye No.	Cilt No.	Sahife No.	Sıra No.	Tarihi	Gittisi				
Cilt No.	11233	85	8400		22/04/2014	Cilt No.				
Sahife No.	 Sicilime Uygundur. Seyit BOYRAZ Çekirge Müdürü					Sahife No.				
Sıra No.						Sıra No.				
Tarih						Tarih				
<small>NOT: * Mülkiyetin gayri ayırt haklar ile şerhler için tapu kütüğüne müracaat edilmelidir. ** Tebligat Kanunu Hükümleri gereğince adres değişikliği ilgili Tapu Sicil Müdürlüğüne bildirilecektir.</small>										

Döner Sermaye İşletmesi tarafından bastırılmıştır.



Stok No 129

İli	KAYSERİ	 TAPU SENEDİ			Fotoğraf						
İlçesi	MELİKGAZI										
Mahallesi	ANBAR										
Köyü											
Sokağı											
Mevkii											
Satış Bedeli	0,00	Pafta No.	K34-C-03-A-1-D	Ada No.	4555	Parsel No.	2	Yüzölçümü			
								ha	m ²	dm ²	
									18.538,27	m ²	
GAYRİMENKULON	Niteliği	ARSA									
	Sınırı	Planındadır Zemin Sistem No : 14839317									
	Edinme Sebebi	3/4 pay GÜLSAN GIDA SANAYİ TİCARET ANONİM ŞİRKETİ adına kayıtlı iken MEYSU GIDA SANAYİ VE TİCARET ANONİM ŞİRKETİ adına Ticaret Şirketlerine Aynı Sermaye Konulması İşleminde.									
	Sahibi	MEYSU GIDA SANAYİ VE TİCARET ANONİM ŞİRKETİ 3/4									
Geldisi	Yevmiye No.	Cilt No.	Sahife No.	Sıra No.	Tarihi	Gittisi					
Cilt No.		11233	85	8401	22/04/2014		Cilt No.				
Sahife No.							Sahife No.				
Sıra No.							Sıra No.				
Tarih							Tarih				
 NOT: * Mülkiyet payı ayrı hesaplar parçaları için her bir mülkiyet münferet edilmiştir. ** Bölge Kurumu Hükümet Binasında e-İmza ile onaylanmıştır.											

Döner Sermaye İşletmesi tarafından bastırılmıştır.

Stok No 129

Ek 2: Takyidat Belgeleri

BU BELGE TOPLAM 4 SAYFADAN OLUŞMAKTADIR BİLGİ AMAÇLIDIR.

Tarih: 28-6-2024-15:11


Kayıd Oluşturan: ORHAN GÜLDÜOĞLU (MEYSU GIDA SANAYİ VE TİCARET ANONİM ŞİRKETİ
Tapu Kaydı (Aktif Malikler için Detaylı - ŞBİ var)
TAPU KAYIT BİLGİSİ

Zemin Tipi:	AnaTasınmaz	Ada/Parsel:	4555/1
Taşınmaz Kimlik No:	14839315	AT Yüzölçüm(m2):	18847.19
İl/İlçe:	KAYSERİ/MELİKGAZI	Bağımsız Bölüm Nitelik:	
Kurum Adı:	Melikgazi	Bağımsız Bölüm Brüt Yüzölçümü:	
Mahalle/Köy Adı:	ANBAR Mah.	Bağımsız Bölüm Net Yüzölçümü:	
Mevkii:	-	Blok/Kat/Giriş/BBNo:	
Cilt/Sayfa No:	85/8400	Arsa Pay/Payda:	
Kayıt Durum:	Aktif	Ana Taşınmaz Nitelik:	FABRİKA BİNASI VE ARSASI

TAŞINMAZA AİT ŞERH BEYAN İRTİFAK BİLGİLERİ

Ş/B/İ	Açıklama	Malik/Lehtar	Tesis Kurum Tarih-Yevmiye	Terkın Sebebi-Tarih-Yevmiye
Beyan	Diğer (Konusu: 4562 sayılı Organize Sanayi Bölgeleri Kanunu nun 18.maddesine istinaden Taşınmazın icra yoluyla satışı dahil üçüncü kişileredevrinde OSB dn uygunluk görüşü alınması zorunludur.) Tarih: - Sayı: - (Şablon: Diğer)	(SN:6422332) KAYSERİ ORGANİZE SANAYİ BÖLGESİ VKN:6450040366	Melikgazi - 07-02-2019 17:09 - 4639	

1 / 4

MÜLKİYET BİLGİLERİ

(Hisse) Sistem No	Malik	El Birliği No	Hisse Pay/ Payda	Metrekare	Toplam Metrekare	Edinme Sebebi-Tarih-Yevmiye	Terkın Sebebi-Tarih-Yevmiye
266901599	(SN:8339467) MEYSU GIDA SANAYİ VE TİCARET ANONİM ŞİRKETİ V	-	1/1	18847.19	18847.19	Ticaret Şirketlerine Aynı Sermaye Konulması 22-04-2014 11233	-

MÜLKİYETE AİT REHİN BİLGİLERİ

2 / 4

İpotek						
Alacaklı	Müşterek Mi?	Borç	Faiz	Derece Sıra	Süre	Tesis Tarih - Yev
(SN:92) TÜRKİYE GARANTİ BANKASI A.Ş. VKN:8790017566	Evet	300000000.00 TL	%48	1/0	F.B.K.	Melikgazi - 10-10-2022 16:33 - 69765
İpoteğin Konulduğu Hisse Bilgisi						
Taşınmaz	Hisse Pay/ Payda	Borçlu Malik	Malik Borç	Tescil Tarih - Yev	Terkin Sebebi Tarih Yev	
Melikgazi - ANBAR Mah. - (Aktif) - 4555 Ada - 1 Parsel	1/1	(SN:8339467) MEYSU GIDA SANAYİ VE TİCARET ANONİM ŞİRKETİ V	300000000.00 TL	Melikgazi - 10-10-2022 16:33 - 69765	-	

3 / 4

İpotek						
Alacaklı	Müşterek Mi?	Borç	Faiz	Derece Sıra	Süre	Tesis Tarih - Yev
(SN:92) TÜRKİYE GARANTİ BANKASI A.Ş. VKN:8790017566	Evet	700000.00 TL	%70	2/0	F.B.K.	Melikgazi - 29-03-2024 16:31 - 24065
İpoteğin Konulduğu Hisse Bilgisi						
Taşınmaz	Hisse Pay/ Payda	Borçlu Malik	Malik Borç	Tescil Tarih - Yev	Terkin Sebebi Tarih Yev	
Melikgazi - ANBAR Mah. - (Aktif) - 4555 Ada - 1 Parsel	1/1	(SN:8339467) MEYSU GIDA SANAYİ VE TİCARET ANONİM ŞİRKETİ V	700000.00 TL	Melikgazi - 29-03-2024 16:31 - 24065	-	

Bu belgeyi akıllı telefonunuzdan karekod tarama programları ile aşağıdaki barkodu taratarak;

veya Web Tapu anasayfasından (<https://webtapu.tkgm.gov.tr> adresinden) mESATInByj kodunu Online İşlemler alanına yazarak doğrulayabilirsiniz.



4 / 4

BU BELGE TOPLAM 3 SAYFADAN OLUŞMAKTADIR BİLGİ AMAÇLIDIR.

Tarih: 28-6-2024-15:11

**Kayıd Oluşturan: ORHAN GÜLDÜOĞLU (MEYSU GIDA SANAYİ VE TİCARET ANONİM ŞİRKETİ****Tapu Kaydı (Aktif Malikler için Detaylı - ŞBİ var)****TAPU KAYIT BİLGİSİ**

Zemin Tipi:	AnaTasınmaz	Ada/Parsel:	4555/2
Taşınmaz Kimlik No:	14839317	AT Yüzölçüm(m2):	18538.27
İl/ilçe:	KAYSERİ/MELİKGAZİ	Bağımsız Bölüm Nitelik:	
Kurum Adı:	Melikgazi	Bağımsız Bölüm Brüt Yüzölçümü:	
Mahalle/Köy Adı:	ANBAR Mah.	Bağımsız Bölüm Net Yüzölçümü:	
Mevkii:	-	Blok/Kat/Giriş/BBNo:	
Cilt/Sayfa No:	85/8401	Arsa Pay/Payda:	
Kayıt Durum:	Aktif	Ana Taşınmaz Nitelik:	ARSA

MÜLKİYET BİLGİLERİ

(Hisse) Sistem No	Malik	El Birliği No	Hisse Pay/ Payda	Metrekare	Toplam Metrekare	Edinme Sebebi-Tarih-Yevmiye	Terkin Sebebi-Tarih-Yevmiye
266901600	(SN:8339467) MEYSU GIDA SANAYİ VE TİCARET ANONİM ŞİRKETİ V	-	3/4	13903.70	18538.27	Ticaret Şirketlerine Aynı Sermaye Konulması 22-04-2014 11233	-

1 / 3

270962706	(SN:161363340) YILMAZ ÖZTÜRK : YUNUS Oğlu	-	1/4	4634.57	18538.27	Satış 06-06-2014 15712	-
-----------	---	---	-----	---------	----------	------------------------------	---

MÜLKİYETE AİT ŞERH BEYAN İRTİFAK BİLGİLERİ

Ş/B/İ	Açıklama	Kısıtlı Malik (Hisse) Ad Soyad	Malik/Lehtar	Tesis Kurum Tarih-Yevmiye	Terkin Sebebi-Tarih-Yevmiye
Beyan	4562 Sayılı Organize Sanayi Bölgeleri Kanununun 18. maddesi uyarınca devir ve temlik edilemez	MEYSU GIDA SANAYİ VE TİCARET ANONİM ŞİRKETİ VKN	(SN:6422332) KAYSERİ ORGANİZE SANAYİ BÖLGESİ VKN:6450040366	Melikgazi - 24-12-2013 09:13 - 35423	
Beyan	Katılımcılara geri alım hakkı şerhi kaldırılarak tapu verilmesi durumunda tapu kaydına taşınmazın icra yoluyla satışı dahil 3. kişilere devrinde osb den uygunluk görüşü alınması zorunludur. Bu durumda eski katılımcının vermiş olduğu taahhütler yeni alıcı tarafından da aynen kabul edilmiş sayılır.	MEYSU GIDA SANAYİ VE TİCARET ANONİM ŞİRKETİ VKN		Melikgazi - 24-12-2013 09:13 - 35423	
Beyan	Katılımcılara geri alım hakkı şerhi kaldırılarak tapu verilmesi durumunda tapu kaydına taşınmazın icra yoluyla satışı dahil 3. kişilere devrinde osb den uygunluk görüşü alınması zorunludur. Bu durumda eski katılımcının vermiş olduğu taahhütler yeni alıcı tarafından da aynen kabul edilmiş sayılır.	YILMAZ ÖZTÜRK		Melikgazi - 24-12-2013 09:13 - 35423	

Bu belgeyi akıllı telefonunuzdan karekod tarama programları ile aşağıdaki barkodu taratarak;

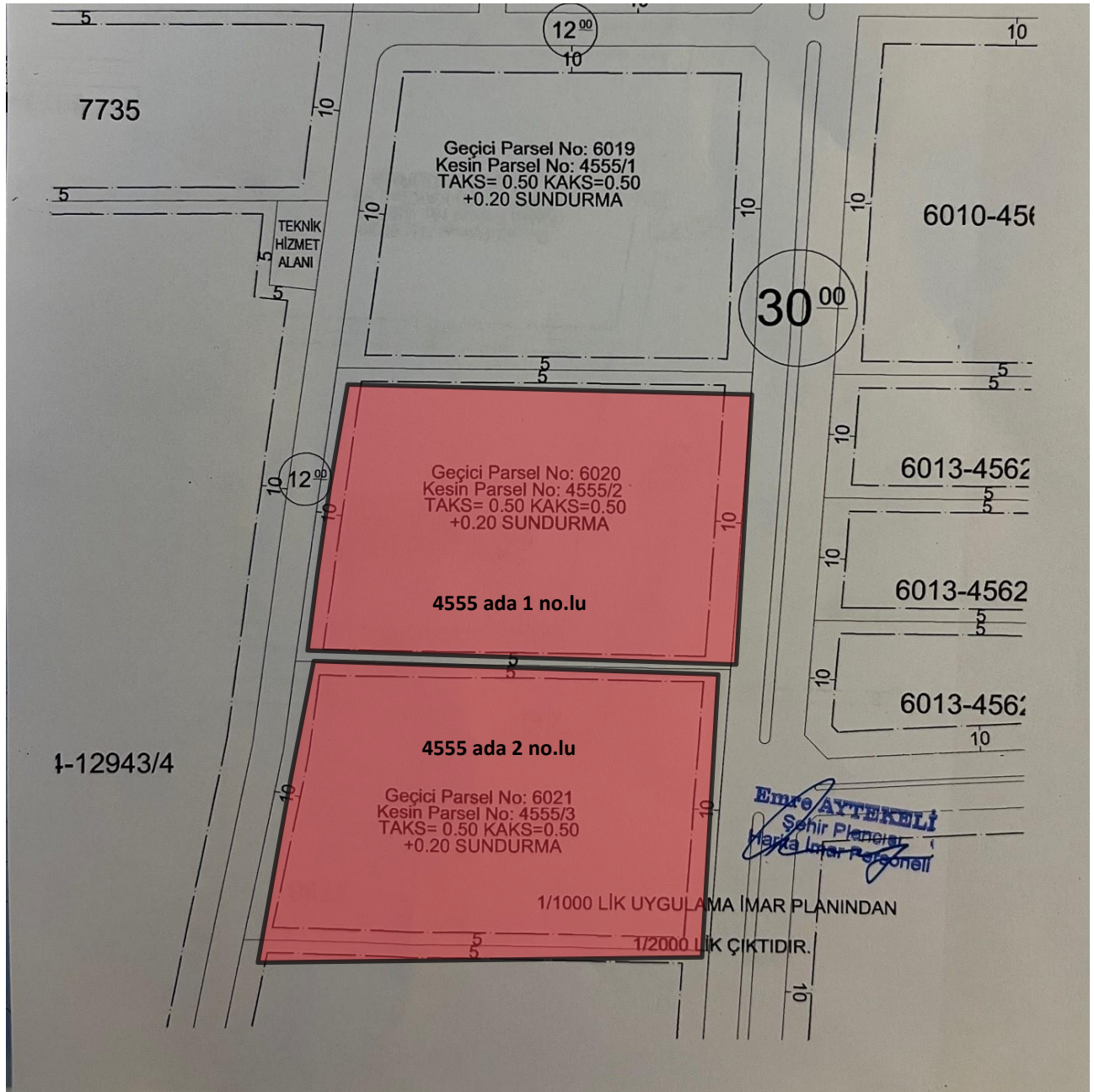
2 / 3

veya Web Tapu anasayfasından (<https://webtapu.tkgm.gov.tr> adresinden) **wxdTv7FWRI** kodunu Online İşlemler alanına yazarak doğrulayabilirsiniz.



BİLGİ AMAÇLIDIR

Ek 3: İmar Durumu



Ek 4: Yapı Ruhsatları

YAPI RUHSATI



İş bu yapıda **TÜRK STANDARDINA** uygun yapı malzemesi ve yapı elemanı kullanılması şarttır. Bu şart geçici kabule veya iskan ruhsatına esas teşkil eder.

1. Ruhsatı veren kurum Kayseri 4. Organize San. Böl. Müd.		2. Ruhsat tarihi 28-12-2001		3. Ruhsat numarası 1-68	
4. Ruhsatın verilmiş maksadı Yeni Yapı		5. Mahallesi Anbar		6. Pafta no	
7. Ada no		8. Parsel no 6019			
9. İmar durumu tarihi 28-12-2001		10. İmar durumu numarası 3010		11. Isınma türü Kategorifertli	
12. Yakıt türü Sıvı		13. Tapu tescil belgesi veren kurum Kayseri 4. Organize San. Böl. Müd.		14. Tapu tescil belgesi tarihi 22-8-2001	
15. Tapu tescil belgesi numarası 2025		YAPI SAHİBİNİN		YAPI MÜTEAHHİDİNİN	
16. Adı soyadı / Ünvanı Erolson Sek. San. Tic. Ad.		20. Adı soyadı / Ünvanı		21. Kurum sicil numarası	
17. Bağlı olduğu vergi dairesi		18. Vergi dairesi sicil numarası		22. Bağlı olduğu vergi dairesi	
23. Vergi dairesi sicil numarası		19. Adresi Organize San. Böl. 29. Cad. No: 9 KAYSERİ		24. Adresi	
25. Yapının her bir ünitesinin kullanma maksadı		26. Ünite sayısı		27. Yüzölçümü	
28. Yol seviyesi altında kat sayısı		29. Yol seviyesi üstünde kat sayısı		30. Toplam kat sayısı	
31. Yapının yüksekliği		32. 1 m ² 'sinin maliyeti		33. Yapının sınıfı	
34. Yapının grubu		fabrika		1	
1. id. Bina		484		-	
Sosyal Tes		320		-	
Sipinek		522		-	
Toplam		9281			
35. İnşaatın toplam maliyet kıymet (Arsa hariç) 1.466.398.000.000		36. Ait olduğu yıl 2001		37. Yapının arsa değeri 80.121.000	
38. Toplam maliyet (Arsa dahil) 1.546.519.000.000		39. İskeletin cinsi BA Prefabrik		40. İskeletin dolgu maddesi Briket	
41. Yığma yapının cinsi		RUHSAT EKİ PROJELER		FENNİ MES'ULUN (TUS)	
42. Mimari proje M. Rouf Etkiletlioğlu		43. Statik proje Ahmet Çolakbayraktar		44. Tesisat projeleri Ali Kurge Etk Tes 2.eki Kahraman	
45. Dolgu toplamı		46. Kazı toplamı		47. Harice çıkacak kazı toplamı	
48. Harice çıkacak kazı toplamının döküleceği yer		49. Adı soyadı M. Rouf Etkiletlioğlu		50. Adresi Cumhuriyet mah Sultanhanım cad Yücel iz haki No:15 KAYSERİ	
51. Taahhüdü 7.2.2002/2127		52. Kurum sicil no		53. Oda sicil no 23539	
54. İmzası		RUHSATLA İLGİLİ MUHTELİF GELİRLER			
55. Gelirin mahiyeti		56. Makbuz tarihi		57. Makbuz no	
58. Tutarı (TL.)		59. Açıklama		60. Otopark harcı	
Yol-kanal harcı		7		7	
Bina-İnşaat harcı		7		7	
Ceza					
Toplam					
3194 sayılı İmar Kanunu'nun 21, 22, 23 ve 26 ncı maddelerine göre işlemleri tamamlanmış olup, yapının fenni sorumluluğunu alan fen adamının da imzası alınarak iş bu YAPI RUHSATI verilmiştir.					
61. Düzenleyenin adı soyadı, ünvanı, imzası Abdullah ESMAOĞLU Harita ve Kadastro Tek.		62. Kontrol edenin adı soyadı, ünvanı, imzası Ahmet ÖZGER Müdür Yard. (Teknik)		63. Onaylayanın adı, soyadı, ünvanı, imzası, mührü KAYSERİ 4. ORGANİZE SANAYİ BÖLGESİ MÜDÜRLÜĞÜ Sami İMBEN Bölge Müdürü	

RUHSAT NO: 128-02

YAPI RUHSATI																							
1. Ruhsatı veren kurum: KAYSERİ ORGANİZE SAN. BÖL. MÜD.				8. Ruhsatın verilmiş amacı:				9. Ruhsatın onay tarihi		10. Ruhsat no		11. İlk ruhsat tarihi		12. İkinci ruhsat tarihi									
2. Ruhsat verilen yapının adresi:				<input type="checkbox"/> 1. Yeni yapı <input type="checkbox"/> 10. Restorasyon <input checked="" type="checkbox"/> 2. Yenileme <input type="checkbox"/> 11. Güçlendirme <input type="checkbox"/> 3. Yeniden <input type="checkbox"/> 12. Kullanım değişikliği <input type="checkbox"/> 4. Ek bina <input type="checkbox"/> 13. Fosforik <input type="checkbox"/> 5. Kat ilavesi <input type="checkbox"/> 14. Mekanik tesisat <input checked="" type="checkbox"/> 6. İlave <input type="checkbox"/> 15. Elektrik tesisatı <input type="checkbox"/> 7. Geçici <input type="checkbox"/> 16. İsim değişikliği <input checked="" type="checkbox"/> 8. Tadilat <input type="checkbox"/> 17. İstinat duvarı <input type="checkbox"/> 9. Dolgu <input type="checkbox"/> 18. Bahçe duvarı <input type="checkbox"/> 19.				27.06.2007		1		28.12.2001		28.12.2001		1-68							
3. Pafta no				4. Ada no				5. Parsel no				6. Blok no				7. Bağımsız bölüm no							
--				--				6019															
13. İmar planı onay tarihi				14. İmar durumu tarihi				15. İmar durumu no				16. Zemin etüdü onay tarihi											
13.09.1999				28.12.2001				3010				20.06.2007											
17. Parselesasyon planı onay tarihi				18. Parselin kullanma amacı				19. Parselin alanı (m ²)				20. Tapu tescil belgesi verene kurum											
--				FABRİKA				18852				ORGANİZE SAN. BÖL. MÜD.											
21. Tapu tescil belgesi tarihi				22. Tapu tescil belgesi no				23. ÇED raporu onay tarihi				24. Planlanan inşaat başlama tarihi				25. Planın inşaat bitirme tarihi				26. Ruhsatın geçerlilik tarihi			
06.06.2007				2534				27.12.2001				28.06.2007				28.06.2007				27.06.2007			

Yapı Sahibinin			Yapı Mütahhidinin			Şantiye Şefinin																				
27. Adı soyadı, ünvanı, TC kimlik no			32. Adı soyadı, ünvanı, TC kimlik no			43. Adı soyadı, ünvanı																				
GÜLSAN GIDA SANAYİ TİCARET A.Ş.			GÜLSAN GIDA SANAYİ TİCARET A.Ş.			ELİF ÖZKOL																				
<input checked="" type="checkbox"/> Özel <input type="checkbox"/> Kamu <input type="checkbox"/> Yabancı						MİMAR																				
28. Bağlı olduğu vergi dairesi adı			33. Oda sicil no			44. TC kimlik no																				
MİMARŞİNAN						[3]1[2]0[7]9[6]7[0]9[4]																				
29. Vergi kimlik no			34. Oda sicil durum belge no			45. Oda sicil durum belge no.																				
[4]2[1]0[0]3[1]2[6]3						33435																				
30. Adres			35. Bağlı olduğu vergi dairesi adı			36. Vergi kimlik no																				
ORGANİZE SAN. BÖL. 16.CAD. NO:4 KAYSERİ			MİMARŞİNAN			[4]2[1]0[0]3[1]2[6]3																				
31. İmza			37. Sigorta sicil no			38. Sözleşme tarihi			39. Sözleşme no			40. Yapı müteahhidi yetki belgesi no			46. Sigorta sicil no			47. Sözleşme tarihi			48. Sözleşme no.					
41. Sicile esas adres			42. İmza			49. Adres			50. İmza																	
ORGANİZE SAN. BÖL. 16.CAD. NO:4 KAYSERİ			ORGANİZE SAN. BÖL. 16.CAD. NO:4 KAYSERİ			KİÇİKAPLI MEYDANI ZEKİBEY İŞM. NO:28 KAT:4 KAYSERİ																				

Form Düzenlenen Kısımla İlgili Özellikler		
51. Kullanma amacına göre yapının bağımsız bölümleri ile ortak alanları	52. Bağımsız bölüm sayısı	53. Yüzölçümü (m ²)
FABRİKA (Hangar Tipi)	1	8108
SİĞİNAK	0	2731
Toplam	1	10839

Yapı İle İlgili Özellikler							
54. Benzer yapı sayısı	55. Yapıda bağımsız bölüm sayısı	56. Yapıda konut birimi (daire)	57. Yapının taban alanı (m ²)	58. Yapı inşaat alanı (m ²)	59. Toplam yapı sayısı	60. Toplam bağımsız bölüm sayısı	61. Toplam konut birimi (daire)
1	1	---	1902	8937	1	1	---
62. Toplam taban alanı (m ²)	63. Toplam yapı inşaat alanı (m ²)	64. Yapının yol kotu altı kat sayısı	65. Yapının yol kotu üstü kat sayısı	66. Yapının toplam kat sayısı	67. İlave kat sayısı	68. Yapının yol kotu altı yüksekliği (m)	69. Yapının yol kotu üstü yüksekliği (m)
1902	10839	---	1	---	---	6,50	6,50
70. Yapının toplam yüksekliği (m)	71. İlave kat yüksekliği (m)	72. Yapının sınıfı	73. Yapının grubu	74. 1 m ² maliyeti (YTL)	75. Yapının maliyeti (YTL)	76. Yapının arsa değeri (YTL)	77. Arsa dahil yapının maliyeti (YTL)
6,50	---	II	B	230	2.492.970,00	235.650,00	2.728.620,00
78. Form düzenlenen kısmın maliyeti (YTL)	79. Form düzenlenen kısmın maliyeti (YTL)	80. Form düzenlenen kısmın maliyeti (YTL)	81. Form düzenlenen kısmın maliyeti (YTL)	82. Form düzenlenen kısmın maliyeti (YTL)	83. Form düzenlenen kısmın maliyeti (YTL)	84. Form düzenlenen kısmın maliyeti (YTL)	85. Form düzenlenen kısmın maliyeti (YTL)
2.728.620,00	2.728.620,00						

Yapının Teknik Özellikleri							
79. Isıtma sistemi				85. Tesisatlar			
<input type="checkbox"/> 1. Merkezi ısıtmalı kalorifer <input type="checkbox"/> 2. Bina içi kalorifer <input type="checkbox"/> 3. Kat kaloriferi <input checked="" type="checkbox"/> 4. Sobas <input type="checkbox"/> 5. Doğalgaz sobası <input type="checkbox"/> 6. Klima <input type="checkbox"/> 7. -----				<input type="checkbox"/> 1. Arıtma <input type="checkbox"/> 2. Baz istasyonu <input type="checkbox"/> 3. Doğalgaz <input checked="" type="checkbox"/> 4. Elektrik <input type="checkbox"/> 5. Kapıcı dairesi <input type="checkbox"/> 6. Kömürlük <input checked="" type="checkbox"/> 6. Pisua <input type="checkbox"/> 7. Ortak depo <input type="checkbox"/> 8. Sığınak <input checked="" type="checkbox"/> 7. Temiz su <input type="checkbox"/> 9. Su deposu <input type="checkbox"/> 10. Yangın merdiveni <input type="checkbox"/> 8. Hidrotör <input type="checkbox"/> 9. Jeneratör <input type="checkbox"/> 11. Yangın tesisatı <input type="checkbox"/> 10. Paratoner <input type="checkbox"/> 12. -----			
80. Isıtma Amaçlı Kullanılan Yakıt Cinsi				86. Ortak Kullanım Alanları			
<input checked="" type="checkbox"/> 1. Katı yakıt <input type="checkbox"/> 2. Fuel-oil <input type="checkbox"/> 3. Doğalgaz <input type="checkbox"/> 4. LPG <input type="checkbox"/> 5. Elektrik <input type="checkbox"/> 6. Güneş <input type="checkbox"/> 7. Termal <input type="checkbox"/> 8. Rüzgar <input type="checkbox"/> 9. -----				<input type="checkbox"/> 1. Asansör <input type="checkbox"/> 2. Bekçi kulübesi <input type="checkbox"/> 3. Açık otopark <input type="checkbox"/> 4. Kapalı otopark <input type="checkbox"/> 5. Kapıcı dairesi <input type="checkbox"/> 6. Kömürlük <input checked="" type="checkbox"/> 7. Ortak depo <input type="checkbox"/> 8. Sığınak <input type="checkbox"/> 9. Su deposu <input type="checkbox"/> 10. Yangın merdiveni <input type="checkbox"/> 11. Yangın tesisatı <input type="checkbox"/> 12. -----			
81. Sıcak Su Temin Şekli				87. Yapının Taşıyıcı Sistemi			
<input type="checkbox"/> 1. Termosifon <input type="checkbox"/> 2. Şofben <input type="checkbox"/> 1. Doğalgaz <input type="checkbox"/> 2. LPG <input type="checkbox"/> 3. Güneş Kollektörü <input type="checkbox"/> 4. Kombi <input type="checkbox"/> 3. Fuel-oil <input type="checkbox"/> 4. Elektrik <input type="checkbox"/> 5. Müsterek <input type="checkbox"/> 6. Termal <input type="checkbox"/> 5. Katı Yakıt <input type="checkbox"/> 6. Termal <input type="checkbox"/> 6. ----- <input type="checkbox"/> 7. -----				<input type="checkbox"/> 1. İskelet (Kargas) <input type="checkbox"/> 1.1. Betonarme <input type="checkbox"/> 1.1.1. Çerçevesiz sistem <input type="checkbox"/> 1.2. Ahşap <input type="checkbox"/> 1.1.2. Perdeli sistem <input type="checkbox"/> 1.3. Çelik <input type="checkbox"/> 1.1.3. Çerçevesiz + Perdeli sistem <input type="checkbox"/> 2. Yığılma (Kagir) <input checked="" type="checkbox"/> 3. Prefabrik <input type="checkbox"/> 4. Yarı Prefabrik <input type="checkbox"/> 5. Karma			
83. İçme Suyu				88. Duvar Dolgu Maddesi Cinsi			
<input checked="" type="checkbox"/> 1. Şehir suyu <input type="checkbox"/> 2. Kuyu suyu <input type="checkbox"/> 3. Pınar suyu <input type="checkbox"/> 4. Taşma suyu <input checked="" type="checkbox"/> 1. Kanalizasyon <input type="checkbox"/> 2. Fosforik				<input checked="" type="checkbox"/> 1. Biriket <input type="checkbox"/> 2. Tuğla <input type="checkbox"/> 1. Plak köş <input type="checkbox"/> 3. Taş <input type="checkbox"/> 4. Ahşap <input type="checkbox"/> 2. Mantar döşeme <input type="checkbox"/> 5. Kerpiç <input type="checkbox"/> 6. Gazbeton <input type="checkbox"/> 3. Asmolen <input type="checkbox"/> 7. Beton blok <input type="checkbox"/> 8. Hafif panel <input type="checkbox"/> 4. Ahşap <input type="checkbox"/> 9. ----- <input type="checkbox"/> 5. Hazır yapı elemanı <input type="checkbox"/> 6. ----- <input type="checkbox"/> 6. -----			

Yapı Projeleri				
90. Onay tarihi	91. Adı soyadı	92. TC Kimlik no	93. Oda sicil durum belge no	94. Adres
20.06.2007	MEHMET RAUF ERKİLETLİOĞLU	[4]4[3]8[6]5[2]3[2]9[6]	38115	KİÇİKAPLI MEYDANI ZEKİBEY İŞM. NO:28 KAT:4 KAYSERİ
20.06.2007	SAVAŞ BATIR	[3]9[1]7[8]7[0]6[3]6[0]	38/01752	ORGANİZE SAN. BÖL. 37.CAD. NO:26 KAYSERİ
20.06.2007	ABDURRAHMAN ATLIOĞLU	[4]0[2]7[6]6[8]0[0]7[0]	1577	CUMHURİYET MH. AYATAR SK. GENÇOĞLU İŞH. KAT:2 NO:10 KAYSERİ
20.06.2007	TOLGA TÜRKMEN	[3]5[8]0[6]5[6]8[3]4[8]	3125	SERÇEÖNÜ M. TÜRKAY SOK. NO:7 KAYSERİ
20.06.2007	MEVLÜT KARPUZ	[5]3[7]9[1]5[9]8[6]1[4]	7926	CUMHURİYET MH. CUMHURİYET İŞH. NO:26/69 KAYSERİ

YAPI RUHSATI

Ruhsat Takip No : 00000403

1. Ruhsatın veren kurum: **Kayseri İ. Organize Sanayi Bölgesi**

2. Ruhsatın veriliş amacı: Yeni yapı İlave Kat ilavesi Taahhüt Kullanım değişikliği Fesheptik İstisnai durum Başvuru Yenilene Yeniden

3. Ruhsatın onay tarihi: **06.08.2003**

4. Ruhsat no: **6020**

5. Pafta no: **6020**

6. Ada no: **6020**

7. Pafta no: **6020**

8. İmar planı onay tarihi: **13.09.1999**

9. Planlamaya ait onay tarihi: **28.06.2001/1526**

10. İmar durumu tarihi ve no: **28.06.2001/1526**

11. Potansiyel kullanım amacı ve alanı (m²): **Fabrika 18543m²**

12. Tapu tescil belgesi veren kurum: **Fabrika 18543m²**

13. Tapu tescil belgesi tarihi ve no: **21.02.2003 13.04.2003**

14. Zemin etüdü onay tarihi: **21.02.2003**

15. ÇED raporu onay tarihi: **13.04.2003**

16. Planlamaya ilişkin imza tarihi: **21.02.2003**

17. Planlamaya ilişkin imza tarihi: **13.04.2003**

18. Ruhsatın geçerlik tarihi: **21.02.2003**

YAPI SAHİBİNİN

19. Adı soyadı, unvanı: **MURAT ERGİN**

20. Bağlı olduğu vergi dairesi: **3590037617**

21. Vergi dairesi sicil no: **3590037617**

22. Adres: **Kayseri İ. Organize Sanayi Bölgesi Sivas Cd. No: 7 KAYSERİ**

23. İmza: **[İmza]**

YAPI MÜTEAHHİDİNİN

24. Adı soyadı, unvanı: **[Boş]**

25. Mühür durumu: **[Boş]**

26. Kurum sicil no: **[Boş]**

27. Bağlı olduğu vergi dairesi: **[Boş]**

28. Sigorta sicil no: **[Boş]**

29. Sığdırma tarihi ve no: **[Boş]**

30. Adres: **[Boş]**

31. Mühür durumu: **[Boş]**

32. İmza: **[Boş]**

ŞANTIYE ŞEFİNİN

34. Adı soyadı, unvanı: **[Boş]**

35. Oda sicil no: **[Boş]**

36. Büro tescil no: **[Boş]**

37. Oda belge no: **[Boş]**

38. Sigorta sicil no: **[Boş]**

39. Sicil tarihi ve no: **[Boş]**

40. Adres: **[Boş]**

41. İmza: **[Boş]**

42. Yapının üstelendirilme amacı	43. Oda sayısı	44. Yüzdüplend (m ²)	45. Benzer yapı sayısı	46. Toplam yapı sayısı	47. Yapının taban alanı (m ²)	48. Toplam taban alanı (m ²)
Fabrika	1	1562	2	2	9196	9196
İdare Bin	1	707	2	2	9196	9196
Sipinak	1	118	-	-	-	-
Fabrika	1	5207	-	9.50	3	-
İdare Bin	1	1265	9.50	-	IV	A
Sipinak	1	337	-	-	-	-
Toplam		9196	339000000	3.11744000	15668835000	32743235000

48. Yapıda bölünmez bölüm sayısı: **2**

49. Toplam bölünmez bölüm sayısı: **2**

50. Yapının yol katı alan kat sayısı: **3**

51. Yapının yol katı (m²) kat sayısı: **9.50**

52. Yapının toplam kat sayısı: **3**

53. İlave kat yüksekliği (m): **-**

54. Yapının toplam maliyeti (Bin TL.): **3.11744000**

55. Yapının arsa değeri (Bin TL.): **15668835000**

56. Arsa değerli yapının maliyeti (Bin TL.): **32743235000**

YAPI İLE İLGİLİ ÖZELLİKLER

66. ISITMA SİSTEMİ

67. TERBİATLAR

68. SİDAX Sİ

69. YAKIT ÇİVİSİ

70. ORTAK KULLANILAN ALANLARI

71. YAPIM SİSTEMLERİ


72. KULLANILAN MALZEME


73. DÖŞEME

YAPI PROJELERİ

74. Adı soyadı	75. Oda sicil no.	76. Büro tescil no.	77. Oda belge no.	78. Adres	79. İmza
Yolcu MERAL	2047			Sivas Cd. No: 62/1	
Mehmet KONGU	41099			Sivas Cd. No: 62/1	
Murat Şahgözü	21353			Sivas Cd. No: 62/1	
Mehmet Cobbi	29353			Cum. Mah. Tennuri	

Ek 6: Yapı Kayıt Belgeleri


**T.C. ÇEVRE VE
ŞEHİRCİLİK BAKANLIĞI**


CSB01000247042501


YAPI KAYIT BELGESİ


Belge No : LRYU2YZC
Başvuru Numarası : 2470425
Düzenleme Tarihi : 01.07.2019


Belgenin Kapsamı : Bağımsız Bölüm için verilmiştir.
Belgenin Niteliği : TİCARİ
Yapının Adresi : İl:KAYSERİ, İlçe:MELİKGAZI, Mahalle:ANBAR,
Caddesi/Sokak:16, Bina:4, Ada:4555, Parsel:1
Arsa Alanı : 18847,19 m²
Bağımsız Bölüm Alanı : 1050,00 m²
Bağımsız Bölüm Numarası : 2

İşbu belge, 3194 sayılı İmar Kanunu'nun Geçici 16. maddesi doğrultusunda; başvuru yapanın beyanına uygun olarak düzenlenmiştir.

*Bu belgenin doğruluğu
<https://www.turkiye.gov.tr/csb-imar-barisi-belge-dogrulama> adresinde
veya mobil cihazlarımıza yükleyebileceğiniz e-Devlet Kapısı'na ait
Barkodlu Belge Doğrulama uygulaması vasıtası ile yandaki karekod
okutularak kontrol edilebilir.*




T.C. ÇEVRE, ŞEHİRCİLİK VE İKLİM DEĞİŞİKLİĞİ BAKANLIĞI


CSB01000628137201


YAPI KAYIT BELGESİ

Belge No	:	T157B259
Başvuru Numarası	:	6281372
Önceki Belge No	:	SKFFGC9A
Önceki Başvuru Numarası	:	5399432
Düzenleme Tarihi	:	04.01.2024

Belgenin Kapsamı	:	Yapının Tamamı için verilmiştir.
Belgenin Niteliği	:	TİCARİ
Yapının Adresi	:	İl:KAYSERİ, İlçe:MELİKGAZI, Mahalle:KAYSERİOSB, Cadde/Sokak:16 CADDE, Dış Kapı No:6, Ada:4555, Parsel:2
Toplam Yapı Alanı	:	14000,00 m ²
Arsa Alanı	:	18538,00 m ²
Ticari Bağımsız Bölüm Sayısı	:	1

İşbu belge, 3194 sayılı İmar Kanunu'nun Geçici 16. maddesi doğrultusunda; başvuru yapanın beyanına uygun olarak, 5399432 nolu başvurunun güncellenmesi suretiyle düzenlenmiştir (v1).

Bu belgenin doğruluğu
<https://www.turkiye.gov.tr/csb-imar-barisi-belge-dogrulama> adresinde
veya mobil cihazlarınıza yükleyebileceğiniz e-Devlet Kapısı'na ait
Barkodlu Belge Doğrulama uygulaması vasıtası ile yandaki karekod
okutularak kontrol edilebilir.





T.C. ÇEVRE, ŞEHİRCİLİK VE
İKLİM DEĞİŞİKLİĞİ BAKANLIĞI



CSB01000626637101

YAPI KAYIT BELGESİ

Belge No : ZMLKTN69
Başvuru Numarası : 6266371
Önceki Belge No : SC3B5V2G
Önceki Başvuru Numarası : 2470098
Düzenleme Tarihi : 12.07.2023

Belgenin Kapsamı : Bağımsız Bölüm için verilmiştir.
Belgenin Niteliği : TİCARİ
Yapının Adresi : İl:KAYSERİ, İlçe:MELİKGAZI, Mahalle:ANBAR,
Caddesi/Sokak:16.cadde, Bina:4, Ada:4555,
Parsel:1
Arsa Alanı : 18847,19 m²
Bağımsız Bölüm Alanı : 2868,00 m²
Bağımsız Bölüm Numarası : 1

İşbu belge, 3194 sayılı İmar Kanunu'nun Geçici 16. maddesi doğrultusunda; başvuru yapanın beyanına uygun olarak, 2470098 nolu başvurunun güncellenmesi suretiyle düzenlenmiştir (v1).

*Bu belgenin doğruluğu
<https://www.turkiye.gov.tr/csb-imar-barisi-belge-dogrulama> adresinde
veya mobil cihazlarınıza yükleyebileceğiniz e-Devlet Kapısı'na ait
Barkodlu Belge Doğrulama uygulaması vasıtası ile yandaki karekod
okutularak kontrol edilebilir.*




T.C. ÇEVRE VE
ŞEHİRCİLİK BAKANLIĞI


CSE01000247009801


YAPI KAYIT BELGESİ

Belge No	: SC3B5V2G
Başvuru Numarası	: 2470098
Düzenleme Tarihi	: 01.07.2019

Belgenin Kapsamı	: Bağımsız Bölüm için verilmiştir.
Belgenin Niteliği	: TİCARİ
Yapının Adresi	: II. KAYSERİ, İlçe: MELIKGAZI, Mahalle: ANBAR, Cadde/Sokak: 16. cadde, Bina: 4, Ada 4555. Parsel: 1
Arsa Alanı	: 18847,19 m ²
Bağımsız Bölüm Alanı	: 1030,00 m ²
Bağımsız Bölüm Numarası	: 1


İşbu belge, 3194 sayılı İmar Kanunu'nun Geçici 16. maddesi doğrultusunda; başvuru yapanın beyanına uygun olarak düzenlenmiştir.

*Bu belgenin doğruluğu
<https://www.turkiye.gov.tr/csb-imar-barisi-belge-dogrulama> adresinde
veya mobil cihazlarınıza yükleyebileceğiniz e-Devlet Kapısı'na ait
Barkodlu Belge Doğrulama uygulaması vasıtası ile yandaki karekod
okutularak kontrol edilebilir.*



2019


T.C. ÇEVRE VE
ŞEHİRCİLİK BAKANLIĞI


CSB01000247042501


YAPI KAYIT BELGESİ

Belge No	: LRYU2YZC
Başvuru Numarası	: 2470425
Düzenleme Tarihi	: 01.07.2019

Belgenin Kapsamı	: Bağımsız Bölüm için verilmiştir.
Belgenin Niteliği	: TİCARİ
Yapının Adresi	: İl:KAYSERİ, İlçe:MELİKGAZİ, Mahalle:ANBAR, Caddel/Sokak:16, Bina:4, Ada:4555, Parsel:1
Arsa Alanı	: 18847,19 m ²
Bağımsız Bölüm Alanı	: 1050,00 m ²
Bağımsız Bölüm Numarası	: 2

İşbu belge, 3194 sayılı İmar Kanunu'nun Geçici 16. maddesi doğrultusunda; başvuru yapanın beyanına uygun olarak düzenlenmiştir.

*Bu belgenin doğruluğu
<https://www.turkiye.gov.tr/csb-imar-barisi-belge-dogrulama> adresinde
veya mobil cihazlarınıza yükleyebileceğiniz e-Devlet Kapısı'na ait
Barkodlu Belge Doğrulama uygulaması vasıtası ile yandaki karekod
okutularak kontrol edilebilir.*



Ek 7: Fotoğraflar





Ek 8: Özgeçmişler

Adı ve Soyadı	Bilge SEVİLENGÜL		
Doğum Yeri, Tarihi	Gümüşhane, 27.03.1986		
Mesleği	Harita Mühendisi		
Pozisyon	TSKB Gayrimenkul Değerleme A.Ş.- Yönetici		
Eğitim Durumu	Lisans KaradenizTeknik Üniversitesi / Mühendislik Fakültesi / Harita Mühendisliği / 2005 – 2010 Viyan Teknik Üniversitesi / Erasmus / 2009 Yüksek Lisans Ankara Üniversitesi / Sosyal Bilimler Fakültesi / Taşınmaz Mal Değerleme / 2015-		
İş Tecrübesi	2024-	TSKB Gayrimenkul Değerleme A.Ş.	Şube Müdürü /Özel Projeler
	2019-2024	TSKB Gayrimenkul Değerleme A.Ş.	Yönetici/Özel Projeler
	2016- 2019	TSKB Gayrimenkul Değerleme A.Ş.	Yönetici Yardımcısı/Özel Projeler
	2013-2016	TSKB Gayrimenkul Değerleme A.Ş.	Kıdemli Değerleme Uzmanı/Özel Projeler
	2010-2013	TSKB Gayrimenkul Değerleme A.Ş.	Değerleme Uzmanı/Özel Projeler
Sertifikalar	SPK Lisansı, No:402484		
Yabancı Diller	İngilizce		

Şirketimizin gizlilik politikası çerçevesinde uzmanın hazırladığı değerlendirme raporu hakkında bilgi verilememektedir. Uzman şirketimizde değerlendirme raporu hazırlanmasında faal olarak görev almaktadır.

Adı ve Soyadı	Ozan KOLCUOĞLU		
Doğum Yeri, Tarihi	İstanbul, 17.11.1981		
Mesleği	Elektrik Mühendisi, Lisanslı Değerleme Uzmanı		
Pozisyon	TSKB Gayrimenkul Değerleme A.Ş.- Genel Müdür Yardımcısı		
Eğitim Durumu	Lisans YTÜ / Elektrik – Elektronik Fakültesi / Elektrik Mühendisliği / 2004 Yüksek Lisans İstanbul Üniversitesi, MBA, 2007 Sertifika Programı University of Florida / Yenilebilir Enerji ve Sürdürülebilirlik / 2014		
İş Tecrübesi	2015-	TSKB Gayrimenkul Değerleme A.Ş.	Genel Müdür Yardımcısı
	2014-2015	TSKB Gayrimenkul Değerleme A.Ş.	Müdür
	2012-2013	TSKB Gayrimenkul Değerleme A.Ş.	Yönetici
	2010-2011	TSKB Gayrimenkul Değerleme A.Ş.	Yönetici Yardımcısı
	2006-2009	TSKB Gayrimenkul Değerleme A.Ş.	Değerleme Uzmanı
	2006-2006	KC Group	Elektrik Mühendisi
Sertifikalar	Royal Institution of Chartered Surveyors (RICS) Üyesi SPK Lisansı, No:402293 LEED Green Associate Sertifikası (USGBC)		
Yabancı Diller	İngilizce		

Şirketimizin gizlilik politikası çerçevesinde uzmanın hazırladığı değerlendirme raporu hakkında bilgi verilememektedir. Uzman şirketimizde değerlendirme raporu hazırlanmasında faal olarak görev almaktadır.

Ek 9: SPK Lisansları ve Mesleki Tecrübe Belgeleri



SPL
Sermaye Piyasası
Lisanslama Sicil ve Eğitim Kuruluşu



SPL
Gayrimenkul Değerleme

Düzenlenme Tarihi: 2.09.2019

Belge No: 402484

GAYRİMENKUL DEĞERLEME LİSANSI

Sermaye Piyasası Kurulunun VII-128.7 sayılı Sermaye Piyasasında Faaliyette Bulunanlar İçin Lisanslama ve Sicil Tutmaya İlişkin Esaslar Hakkında Tebliği'ni uyarınca

BİLGE SEVİLENGÜL

Gayrimenkul Değerleme Lisansı almaya hak kazanmıştır.



Levent HANLIOĞLU
LİSANSLAMA SINAV VE SİCİL MÜDÜRÜ



Tuba ERTUGAY YILDIZ
GENEL MÜDÜR VE YÖNETİM KURULU ÜYESİ





Tarih : 21.03.2013

No : 402293

GAYRİMENKUL DEĞERLEME UZMANLIĞI LİSANSI

Sermaye Piyasası Kurulu'nun Seri:VIII. No:34 sayılı "Sermaye Piyasasında Faaliyette Bulunanlar İçin Lisanslama ve Sicil Tutmaya İlişkin Esaslar Hakkında Tebliği" uyarınca

Ozan KOLCUOĞLU

Gayrimenkul Değerleme Uzmanlığı Lisansını almaya hak kazanmıştır.


Serkan KARABACAK
GENEL MÜDÜR YARDIMCISI


Bekir Yener YILDIRIM
GENEL MÜDÜR



MESLEKİ TECRÜBE BELGESİ

Belge Tarihi: 19.11.2019

Belge No: 2019-01.2295

Sayın Bilge KALYONCU

(T.C. Kimlik No: 20444596914 - Lisans No: 402484)

Sermaye Piyasası Kurulu tarafından gayrimenkul değerlendirme alanındaki tecrübenin kontrolüne ilişkin belirlenen ilke ve esaslar çerçevesinde "Sorumlu Değerleme Uzmanı" olmak için aranan 5 (beş) yıllık mesleki tecrübe şartını sağladığınız tespit edilmiştir.


Doruk KARŞI
Genel Sekreter


Encan AYDOĞDU
Başkan



MESLEKİ TECRÜBE BELGESİ

Belge Tarihi: 09.12.2019

Belge No: 2019-01.2584

Sayın Ozan KOLCUOĞLU

(T.C. Kimlik No: 13289431854 - Lisans No: 402293)

Sermaye Piyasası Kurulu tarafından gayrimenkul değerlendirme alanındaki tecrübenin kontrolüne ilişkin belirlenen ilke ve esaslar çerçevesinde "**Sorumlu Değerleme Uzmanı**" olmak için aranan 5 (beş) yıllık mesleki tecrübe şartını sağladığınız tespit edilmiştir.


Doruk KARŞI
Genel Sekreter


Encan AYDOĞDU
Başkan